



Водный туризм в Эстонии и Латвии

65 рек

2800 км рек для
сплава

15 маршрутов для
морских каяков

Отправляйся в водный поход
как в дикой природе, так
и в городской местности





Эстония и Латвия

прекрасные страны для активного отдыха на природе, дающие широкие возможности открыть что-то новое. Не только гостей, но и местных жителей часто удивляют нетронутые пейзажи и интересные малонаселенные места, в которых можно познакомиться с традициями и почувствовать крепкую связь между культурой, природой и историей. За городом есть леса, озера и реки, дающие неисчерпаемые возможности наслаждаться природой. В Эстонии более 1500 островов, в Латвии – песчаный пляж протяженностью более 500 километров.

ЭСТОНИЯ



Холмы и долины с реками и озерами – наиболее характерные черты пейзажа южной части Эстонии. Природа в Южной Эстонии различными способами взаимодействует с культурой. На берегах пятого крупнейшего в Европе Чудско-Псковского озера есть поселения русских старообрядцев, чья ежедневная жизнь до сих пор в большей степени зависит от рыболовства и выращивания овощей. Там же, в одном из старейших городов Эстонии Вильянде можно прикоснуться к духу истории и узнать больше об истории Эстонии; сегодня Вильянде – современный, дружелюбный к туристам город. Озеро Вуртсъярв, в котором водятся 35 видов рыб, является важным местом для перелетных птиц. Самая длинная река

Эстонии Выханду является исторической границей между югом Эстонии и заселенной сетями территорией, где до сих пор можно осмотреть традиционный стиль жизни сетов. Западное побережье Эстонии приглашает вас отправиться в путь среди идиллических пейзажей поселков и хуторов, предлагает солнечные путешествия вдоль побережья и долгие закаты. Вдоль линии берега тянутся пути и тропинки протяженностью более 500 км, ведущие через культурно-исторические и природные ландшафты. Благодаря берегу моря, Пярну и Хаапсалу являются одними из наиболее популярных мест отдыха в Европе. Каякингом можно заниматься почти на всей протяженности побережья,

где есть как песчаные пляжи, так и отвесные берега и приблизительно полторы тысячи островов и островков. Побережье Эстонии – любимое место отдыха перелетных водоплавающих птиц, а на берегах островов до сих пор живут тюлени. Хийумаа и Сааремаа – крупнейшие острова Эстонии, однако они достаточно маленькие, чтобы объехать их за короткое время и увидеть старейшие в мире маяки, которые до сих пор действуют, кратер метеорита и традиционные эстонские хутора, ветряные мельницы и уголки нетронутой природы. Познакомьтесь с жизнью островитян, которая до сих пор отличается от привычной жизни в городах и селах внутри страны.



ОБОЗНАЧЕНИЯ

-  длина реки, км
-  длина похода, км
- 2-3 дней – продолжительность
-  падение реки, м
-  компании, предоставляющие услуги (14, 15 стр.)
-  21 начало маршрута
-  21 конец маршрута

Содержание

- СААРЕМАА, ХИЙУМАА 2
- ЗАПАДНОЕ ПОБЕРЕЖЬЕ ЭСТОНИИ 3
- ЮЖНАЯ ЭСТОНИЯ 4
- ВИДЗЕМЕ И РИЖСКИЙ РЕГИОН 6
- ПОБЕРЕЖЬЕ ЛАТВИИ 8
- РИГА И РИЖСКИЙ РЕГИОН 9
- КУРЗЕМЕ И РИЖСКИЙ РЕГИОН 10
- ЯХТЕННЫЕ ПОРТЫ 12
- АРЕНДА ЛОДОК И УСЛУГИ 14
- МЕРОПРИЯТИЯ 16
- ТУРИСТИЧЕСКАЯ ИНФОРМАЦИЯ IV

Наслаждайся

дикой природой, отправившись на реки и озера, ловя увлекательные течения, беззаботно плывя по озерам, окруженным холмами, или бродя по загадочным болотам. Предлагаем открыть возможности водного туризма и активного отдыха на воде в Латвии и Эстонии.



ЛАТВИЯ

Курземе – один из самых зеленых регионов Латвии, в котором для судов всегда открыты большие и маленькие порты, для отдыхающих есть песчаные пляжи, а для любителей природы – отвесные берега и дюны, находящиеся под охраной. Особенным регионом Курземе делают рыбацкие поселки и города, в которых гости могут почувствовать дыхание истории и наслаждаться инфраструктурой и ритмом жизни современного города. Особое богатство Курземе заключается в реках – здесь около 20 рек для водных походов окруженных лесами и лугами. Большинство из них впадает в море, и путешествие, которое заканчивается на большой воде, вызывает угонченные эмоции даже у самых больших “германов водного туризма”. Рижский регион – это регион вокруг

столицы Риги. Хотя этот регион плотно заселен и отличается активной бизнес-средой, в нем достаточно возможностей для активного отдыха на природе. В Европе не так много крупных городов, в которых можно наслаждаться городской средой, а неподалеку найти нетронутую природу или место для активного отдыха в лесу или на воде. Пляж на берегу Рижского залива находится в получасе езды, есть места для отдыха у Даугавы и Лиелупе. Активный отдых возможен и в центре Риги – сплавляться по городскому каналу или по озерам, находящимся в черте города. Сплаваясь по городскому каналу, можно увидеть город с необычного ракурса. Вблизи столицы Риги есть множество озер, предлагающих обширные возможности для занятий активными видами водного спорта.

Спокойное течение Гауи и Даугавы предлагает спокойный сапсёрфинг, который в безветренную погоду можно объединить с элементами йоги или фитнеса. Видземе – регион в центральной и северной части Латвии. Сюда любителей походов по рекам всегда привлекала сказочная и самая длинная река Латвии Гауя, а также старейший национальный парк – Гауйский национальный парк. Регион Видземе богат и другими красивыми реками – живописной Салацей и Брасой, а также Аматай, которую называют единственной горной рекой Латвии. Красота природы Видземе, народные традиции и значительное культурное и архитектурное наследие позволяют почувствовать дыхание истории и богатство природы.



СААРЕМАА, ХИЙУМАА



1 СААРЕМАА – ВИЛЬСАНДИ

20–30 мин ⚓ 11
Остров Вильсанди – заселенный остров, который находится дальше всего на западе Эстонии. Его называют “раем для птиц”, поскольку остров является важной остановкой на пути перелетных птиц.

2 ЗАЛИВ КУРЕССААРЕ

10 км, 4 часов ⚓ 1
Спокойный маршрут для каяков, на котором никогда не угрожают волны. В заливе можно наслаждаться сказочными видами на епископский замок и очертаниями города Курессааре. Во время похода туристы могут подняться на башни наблюдения за птицами, прогуляться по дубовым насаждениям Лоде и осмотреть различные сорта орхидей.

4 ЗАЛИВ ВЯЙНАМЕРИ

1–5 часов
Путешествуя на каяке вокруг островов Сарнаки и Ханикатси, туристы могут исследовать нетронутую природу малонаселенных островков и осмотреть старые рыбацкие домики.

5 КЫРГЕССААРЕ – РООГРАХУ

приблизительно 40 км, 2 дня
Поход на морском каяке вокруг полуострова Тахуна позволяет насладиться пейзажем живописных пляжей Хийумаа и внушительным маяком Тахуна.

6 ВОКРУГ ОСТРОВКОВ ХИЙУМАА

приблизительно 40 км, 2 дня ⚓ 28
Маленькие островки Хийумаа – неповторимое удовольствие для любителей природы. Островки являются наиболее загадочной частью Хийумаа, и поход на каяке – самый подходящий способ путешествия по архипелагу островов.

3 КУРЕССААРЕ – АБРУКА

2,5 часа ⚓ 27
Остров Абука известен своей уникальной природой и необычными старыми мельницами. Маршрут включает в себя поход на каяке на остров Абука (40 мин.), часовую экскурсию по острову и возвращение на Курессааре.

МЫ ТАКЖЕ СОВЕТУЕМ:

Хийумаа, Сааремаа и другие небольшие острова **ПРЕДЛАГАЮТ РАЗЛИЧНЫЕ ЗАНЯТИЯ**, например, ныряние и прогулки для наблюдения за тюленями, серфинг, сплавы на каноэ и каяках, экскурсии по островам в сопровождении гида, а также другие приключения.
⚓ 4, 6, 10, 17, 20, 26, 30, 31, 39, 40, 42



ЗАПАДНОЕ ПОБЕРЕЖЬЕ ЭСТОНИИ

7 ХААПСАЛУ – ОСТРОВ ВОРМСИ

12 км, 1,5 часа ⚓ 14
Простая и приятная прогулка на историческом корабле вдоль побережья. Выезд из городка Хаапсалу, главная цель – порт Свиби на острове Вормси. Возможна экскурсия по острову.

8 ХААПСАЛУ – ОСТРОВ ХОБУЛАЙДА – ПОСЕЛОК ПУСКУ

15 км, 5 часов ⚓ 14
Поход на каяке от городка Хаапсалу вдоль рога Пуллапяэ к поселку Пуску – особенно подходящий маршрут для начинающих. В середине маршрута находится остров Хобулайда, на котором туристы могут отдохнуть.

9 ВИРТСУ ВАНАЛУУБИ – ПОСЕЛОК ПИВАРООТСИ

6 км, 1,5 часа ⚓ 14
Короткий поход на каяке вдоль побережья. Маршрут особенно подходит для начинающих.

10 ПОХОД НА КАЯКЕ ВОКРУГ ОСТРОВА МАНИЙА

12 км, 5–6 часов ⚓ 24
Остров Манийа – небольшой каменистый остров, расположенный в заливе Пярну. Это один из самых маленьких заселенных островов в Европе. Остров Манийа и расположенный недалеко от него остров Анилайд являются охраняемыми природными территориями.

11 ПОХОД НА КАЯКЕ МУНИЛАЙД – ОСТРОВ КИХНУ

35 км, 2 дня ⚓ 24
Остров Кихну – крупнейший остров в Рижском морском заливе и седьмой крупнейший остров в Эстонии. ЮНЕСКО провозгласил культурное пространство и традиции острова Кихнушедевром устного и нематериального культурного наследия.

12 ПОХОД НА КАЯКЕ ПО ЗАЛИВУ ПЯРНУ

10 км, 3–4 часа ⚓ 24
Отправившись в поход на каяке, у вас будет возможность осмотреть пейзажи города Пярну, а также мы рекомендуем остановиться у смотровой башни на пляже Вана-Пярну.

МЫ ТАКЖЕ СОВЕТУЕМ:

ЗАПАДНАЯ ЧАСТЬ ЭСТОНИИ ПРЕДЛАГАЕТ не только возможность отправиться в поход на морских каяках, но и множество других занятий, например, серфинг, кайтсерфинг, парусный спорт, прогулки на исторических лодках и кораблях, рыбалка и другие возможности интересно провести свободное время.
⚓ 3, 19, 21, 29, 33, 38, 44



ЮЖНАЯ ЭСТОНИЯ



1 ПЫЛТСАМАА

135 км 115 км, 1–7 дней
72 м 1, 2, 16, 18, 32, 45

Уникальный исторический водный путь, предлагающий открыть культурные и природные ландшафты, отправиться в поход по заповедникам, посетить городок Пылтсамаа, поместья Рутиквере и Адавере, замок Пылтсамаа и стекольную фабрику Мелески.

2 МУСТЫГИ И ГАУЯ

84 км 25 км,
5 часов – 1 день, 29,7 м
2, 9, 15, 18, 25, 32

Живописные ландшафты, выход песчаника, песчаные берега и чистая вода.

3 РЕКА ЫХНЕ

94 км 20 км, 2–4 часа
62 м 2, 9, 16

Ыхне – узкая, но быстрая и увлекательная река.

4 ВЯЙКЕ-ЭМАЙГИ

84 км 60 км, 2–3 дня
81 м 2, 9, 16, 32

Благодаря дикой природе Вяйке-Эмайги она особенно подходит для походов на каяках.

5 ВЫХАНДУ

162 км 127 км, 1–7 дней,
102,4 м 2, 9, 15, 18, 25,
32, 37

У самой длинной реки Эстонии очень изменчивый характер, поэтому она подходит как для медленных походов на каноэ, так и для экстремальных походов на каяках. Осмотрите выходы песчаника, старинные мельничные пруды, запруды и речные пороги.

6 БОЛЬШАЯ ЭМАЙГИ

100 км 100 км, 4–5 дней
3,6 м 1, 2, 9, 18, 22, 25, 32, 37,
43, 45

Вторая самая длинная река Эстонии проходима для каноэ по всей ее длине. Она течет через заповедник Алам-Педья, Тарту и через ложбину Большого болота Эмайги.

7 АММЕ

59 км 59 км, 1–2 дня
51,6 м 2, 9

Амме – приток реки Эмайги. Она вытекает из расположенного неподалеку озера Куремаа возле города Паламусе и течет через озеро Кайавере, после чего впадает в реку Эмайги.

8 РЕКА АХЬЯ

102,2 км 17 км, 3 часа
87,6 м 2, 9, 15, 16, 18, 25, 32

Река Ахья подходит как для начинающих, так и для опытных туристов, сплавляющихся на каноэ. Река огибает выходы песчаника, а регион Таэваская – один из самых живописных мест Эстонии.

9 РЕКА ХАЛЛИСТЕ

99,8 км 70 км, 2 дня
87,6 м 2, 5, 13, 32, 35, 36, 43

Девственная природа, где вы не встретите ни одного человека, не увидите ни одного поселка и не заметите следы другого человека.



МЫ ТАКЖЕ СОВЕТУЕМ:

ПРОГУЛКА НА ТРАДИЦИОННОЙ БАРЖЕ ПО РЕКЕ ЭМАЙГИ

Прогулка на традиционной барже "Jõttu" – это уникальная возможность осмотреть места, до которых невозможно добраться по суше, например, берега рек и озер, болота и поймы.

ПРОГУЛКА НА ТРАДИЦИОННОЙ ЯХТЕ ПО ОЗЕРУ ВЫРТСЬЯРВ

Яхта и ее команда приглашают группы (до 12 человек) отправиться на развлекательную прогулку, во время которой команда обучит гостей основам парусного спорта. Можно договориться о продолжительности прогулки и программе.

МЫ ТАКЖЕ СОВЕТУЕМ:

ПЯТОЕ ВРЕМЯ ГОДА В НАЦИОНАЛЬНОМ ПАРКЕ СООМАА

13, 35, 36, 43
Весеннее половодье в Соомааском национальном парке называют "пятым временем года". Уровень воды в реках и озерах может подняться на пять метров. На каноэ можно сплавляться по рекам:

- 10 Кепу (73,7 км),
- 11 Леммйги (49 км),
- 13 Раудна (65,6 км),
- 14 Терамаа (23,6 км).

12 РЕКА НАВЕСТИ

106,1 км 50 км, 1–2 дня
60,2 м 2, 5, 32, 35, 36, 41

Река течет вдоль дороги и до нее легко добраться из разных мест. Выйдите из каноэ, чтобы прогуляться по лабиринту тропинок Соомского национального парка.

15 РЕКА ТАНАССИЛМА

36,3 км 10 км, 2–3 часа
8,3 м 2, 22, 35, 36

Спокойная и извилистая река, которая раньше была водным путем Ганзейского союза.



16 ЭЛВА

85,3 км
60 км, 2–3 дня
144 м
2, 16, 25, 32

Небольшие выходы песчаника, развитая инфраструктура водного туризма с бесчисленными местами отдыха, а также запруды и водяными мельницами.

17 РЕКА ПЯРНУ

144 км 144 км, 7–8 дней
76,2 м 5, 8, 15, 23, 24, 35

Одна из крупнейших рек Эстонии, которую из-за сильных паводков называют «Эстонской Миссисипи». На берегах реки находится древнейшее поселение людей в Эстонии.

18 РЕКА АУДРУ

30,3 км 30 км, 1 день
16,4 м 5

Река течет через усадебный комплекс Аудру, протекая под четырьмя мостами.

19 РЕКА РЕЙУ

73 км 73 км, 2 дня 50 м
5

В реке водится очень много рыбы – встречаются 22 вида различных рыб.

20 ОЗЕРА КООРАСТЕ

14 км 14 км, 5 часов –
1 день 2, 25, 32

Во время дикой экспедиции по реке туристы пересекают 11 связанных друг с другом озер, местами надо выйти из каноэ, чтобы пересечь бобровые плотины или вброд перейти течение и перетащить каноэ.



21 РЕКА КАСАРИ

127 км 25 км, 1 день 7

Касари – спокойная река, протекающая через Национальный парк Матсалу, в котором обитают 282 вида птиц, 49 видов рыб и 47 видов млекопитающих.

22 РЕКА САУГА

77 км, 2 дня 5

Спокойная и узкая река протекает под несколькими мостами, и на ее пути много рыболовных причалов и мест для купания.



ВИДЗЕМЕ И РИЖСКИЙ РЕГИОН

1 ГАУЯ

452 км 425 км, ~ 10 дней
195 м 50-56, 59-61, 63, 64, 68-70, 72, 74, 75, 77, 82, 91, 93

Гауя – самая длинная река Латвии с самыми живописными берегами. Красота этой реки заключается в ее разнообразии – меандровых изгибах, красновато-бурых скалах из песчаника, обрывах, древних долинах и ложбинах.

2 АМАТА

75 км 56 км, 2 дня; 20 км, 1 день 193 м
50, 55, 59, 60, 72, 74, 75, 77, 93

Амата, которую называют единственной горной рекой Латвии – самое подходящее место для тех, кто ищет приключений и адреналина. Река протекает через Гауйский национальный парк, и на ее берегах расположены как отлогие луга, так и отвесные скалы.

3 БРАСЛА

70 км 45 км, 2 дня; 28 км, 1 день 68 м 50, 54, 55, 59, 64, 68, 70, 74, 75, 84, 93

Брасла позволяет получить удовольствие от похода по живописной, изогнутой и полной порогов реке у подножия скалистых берегов Гауйского национального парка. Обязательно осмотрите подземные озера и пещеры Вейню.

4 АБУЛС

52 км 20 км, 1 день
129 м 52, 59

Абулс подходит для развлекательного похода, на ее берегах можно увидеть живописные ландшафты Трикаты и посетить замечательное место отдыха у пивоварни «Бренгули».

5 САЛАЦА

95 км 95 км, 4 дня
42 м 50, 52, 54, 55, 59-61, 63, 64, 67, 68, 70, 74, 75, 84, 88, 93

Жемчужина Северного Видземе – Салаца. Спокойное течение, которое местами превращается в бурлящие пороги, смешивая тени от скал из песчаника с солнечными песчаными отмелями и нагромождениями пестрых камней.

6 АЙВИЕКСТЕ

114 км 114 км, 4 дня
29 м 48, 49, 55, 60, 63, 64, 69, 74, 75

Сплав на каноэ по спокойной реке Айвиексте можно объединить с наблюдением за птицами и рыбалкой.

7 ПЕДЕДЗЕ

159 км 81 км, 4-5 дней
108 м 48, 49, 55, 59, 63, 64, 69, 74, 75, 79

Педедзе выделяется нетронутой природой, чистой водой, песчаными пляжами и дубами, растущими на ее берегах.

8 ОГРЕ

188 км 130 км, 5 дней
222 м 54, 55, 59, 63, 64, 68, 70, 74, 75

Огре манит десятикилометровой стремительной и участком порогов Бражу возле Эргли. Река быстрая и извилистая, с выходами доломита и несколькими скалами из песчаника на берегах, протекает по малообитаемым районам.

9 ЛИЕЛА ЮГЛА

63 км 27 км, 6 часов
70,6 м 55, 59, 63, 64, 68, 74, 75

Немного выше Баяри до Закюмужа во время половодья много порогов, образующих большие волны. Во многих местах берега заросли кустами, поэтому своевременно надо подыскать удобное место высадки.



10 МАЗА ЮГЛА

119 км 48,5 км, 1,5 дня
112 м 55, 59, 63, 64, 68, 74, 75

В начале маршрута пейзаж украшают два небольших выхода доломита на правом берегу реки. Во время половодья много мелких порогов, и на реке много запруд, которые делают поход на каноэ более интересным.

11 СВЕТУПЕ / ЯУНУПЕ

58 км 29 км, 1-2 дня
49 м 55, 59, 67

Река меняется в зависимости от сезона. Когда уровень воды высокий, река стремительная и по ней можно быстро пройти, а летом она станет настоящим испытанием, как из-за завалов деревьев, так и из-за мелких порогов. Чтобы получить удовольствие, преодолевая высокие скалистые берега и вызовы русла реки, необходимо выбрать соответствующий ситуации инвентарь.

12 МИСА

108 км 20 км, 1-2 дня
42 м 63, 68

По Мисе легко сплавляться на каноэ; дикие берега перемежаются участками садов и огородов. Во время половодья можно заплыть на затопленные луга.

13 ДАУГАВА (ЗА РИЖСКОЙ ГЭС)

352 км (на территории Латвии)
11 км, 3 часа 99 м
63, 68

Маршрут понравится начинающим, любителям неспешного отдыха, а также тем, кого интересуют исторические объекты – памятное место Первой мировой войны остров Навес (Остров смерти), многочисленные руины замков и т.д.

МЫ ТАКЖЕ СОВЕТУЕМ:

14 СЕДА, 15 РУЯ,

16 БРИЕДЕ – спокойные реки, по которым можно сплавляться до живописного озера Буртниеку.

17 ВАЙДАВА – быстрая, извилистая, с живописными скалами Рагану в Апе. Выходами песчаника и доломита не только можно любоваться с каноэ, но и отправиться прогуляться по ним летом, когда река мелкая.

18 ВИТРУПЕ – открытие периода высоких вод протяженностью несколько километров для тех, кого Амата больше не удивляет – глубокая и впечатляющая древняя долина, крутые выходы песчаника, разнообразный лесной пейзаж, препятствия для опытных туристов.





ПОБЕРЕЖЬЕ ЛАТВИИ

1 ВОКРУГ МЫСА КОЛКАСРАГС И НА МАЯК КОЛКАСРАГС

10-14 км, 1 день 64

Колкасрагс – наиболее выдающийся мыс на латвийском побережье, где встречаются два моря, здесь часто можно наблюдать необычные погодные условия и странные волны. Любителям необычных ощущений советуем сплавиться на каяках к маяку Колки, который находится на острове на расстоянии 6 км от берега.



2 ЗИЕМУПЕ – ПАВИЛОСТА – ЮРКАЛНЕ

до 40 км, 1-3 дня 54, 58, 64, 65

Нетронутая природа, белые, тихие пляжи, сосновые леса и крутые берега делают побережье Балтийского моря уникальным местом для путешествий. Отправляйтесь по маршруту на морских каяках или досках для SUP, которые также можно использовать как для серфинга на море, так и для того, чтобы спокойно любоваться живописным пейзажем и закатами на воде.

3 КАМЕНИСТОЕ ПОБЕРЕЖЬЕ ВИДЗЕМЕ: ТУЯ – ВИТРУПЕ

18 км, 1 день 64, 68

Один из самых живописных участков побережья Балтийского моря, для которого характерны нетронутые каменистые мысы, а также единственные в Прибалтике великолепные скалы с выходами песчаника. По дороге можно увидеть заброшенный маяк Курмрагс, мол Туи, устье реки Витрупе.



4 РАНДСКИЕ ЛУГА, САЛАЦГРИВА – АЙНАЖИ

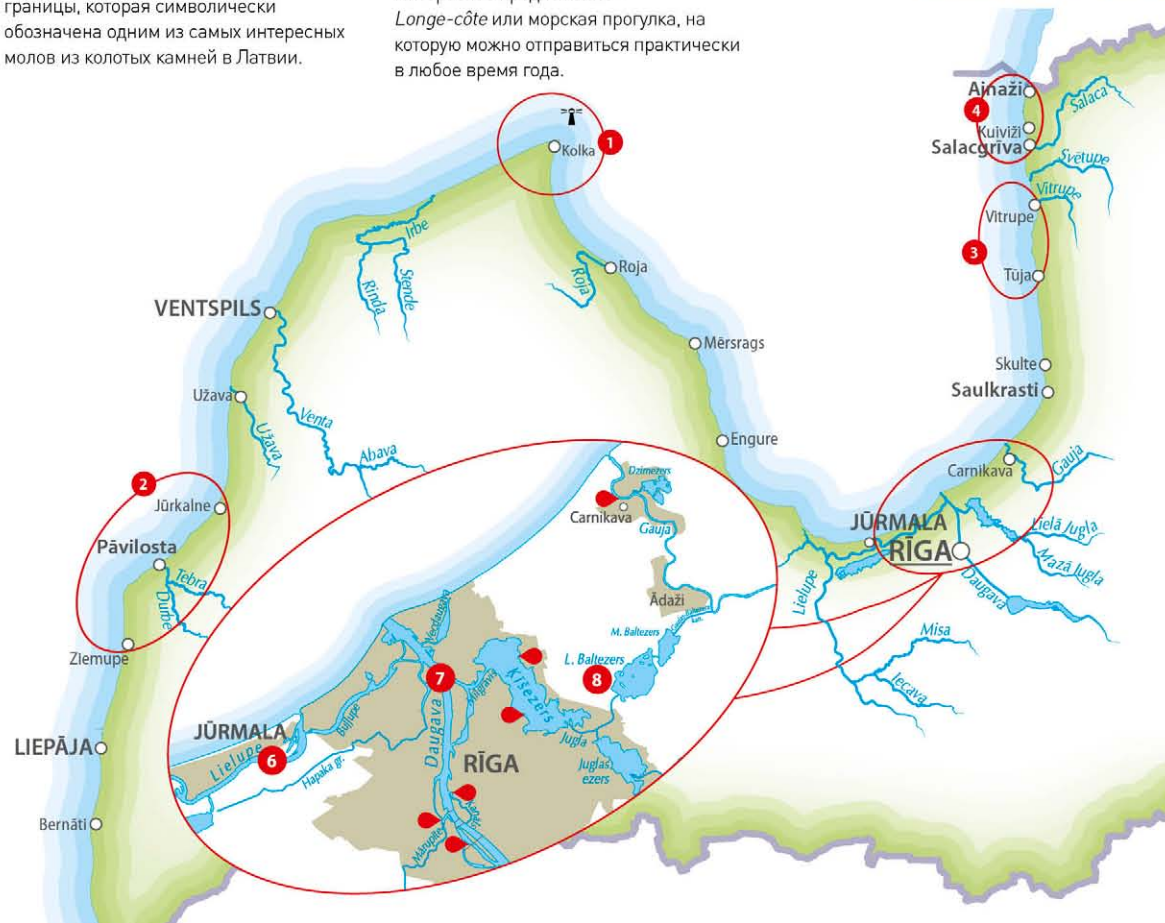
12 км, 4 часа 64, 68

На берегах особая экосистема – рандские луга с уникальными для Европы биотопами. Финиш у латвийско-эстонской границы, которая символически обозначена одним из самых интересных молвов из колотых камней в Латвии.

5 ВИНДСЕРФИНГ, КАЙТБОРДИНГ И LONGE-CÔTE

65, 68, 83, 85, 89, 90

Побережье Балтийского моря и Рижского морского залива – идеальное место для занятий ветровыми видами спорта. Интересное предложение – Longe-côte или морская прогулка, на которую можно отправиться практически в любое время года.



РИГА И РИЖСКИЙ РЕГИОН



6 ЛИЕЛУПЕ

119 км, 4 км, 3 часа 44, 51, 52, 54, 58, 64, 65, 66, 69

Другой взгляд на самый знаменитый курорт в Прибалтике – Юрмалу. Лиелупе – прекрасная река для походов на каяках для начинающих, а также для тех, кто хочет насладиться неспешным походом как через город, так и по нетронутой приморской природе. Лиелупе популярна у рыбаков, яхтсменов и спортсменов.

7 ДАУГАВА, РИЖСКИЙ ГОРОДСКОЙ КАНАЛ

до 15 км, до 6 часов 44, 51, 52, 54, 58, 65, 66, 69

Осмотр города и сплав на каяках и каноэ по самому центру столицы! Возможность посмотреть на Ригу с совершенно другого, непривычного ракурса.

КРУГ ПО РИГЕ – на каяке или доске для SUP по историческому городскому каналу, через 16 мостов, несколько парков, вдоль Старой Риги и Замка света – Латвийской Национальной библиотеки. Взгляд порадует как историческая, так и современная архитектура, а в парках царит спокойная атмосфера.



8 РИЖСКИЕ ОЗЕРА, УСТЬЕ ГАУИ

40 км, 1 день 44, 54, 64, 66, 69

Если вы хотите открыть и увидеть многообразие природы недалеко от Риги, прекрасный выбор – провести день в каяке или на доске для SUP. Озеро Кишэзерс предлагает широкие возможности для всех.



КУРЗЕМЕ И РИЖСКИЙ РЕГИОН



1 ИРБЕ

32 км 32 км, 1–2 дня
8 м 46, 55, 57, 64–66, 71, 75, 76, 81, 86, 89

Одна из самых красивых рек Курземе. Река отличается высокими песчаными берегами; она протекает через малонаселенные районы сосновых лесов, которые в советское время были закрытой зоной. Чтобы продлить сплав на каноэ, маршрут можно начать в одном из притоков Ирбе – Ринде или Стенде.

2 РОЯ

78 км 20 км, 1 день 52 м
55, 64–66, 73, 75, 76, 81, 87, 89

Роя – одна из самых диких рек Курземе – крутые берега, каменистое русло, массивные корни деревьев по берегам реки, бывают препятствия, однако течение хорошее.

3 РИВА

53 км 18 км, 1 день
66 м 55, 64–66, 71, 75, 76, 80, 81, 89

Небольшая, узкая, извилистая, с берегами, заросшими красивыми высокими соснами и елями. В море она впадает через похожий на каньон овраг на отвесном берегу Лабрагс.

4 ДУРБЕ

48 км 35 км, 1–2 дня
20 м 55, 64–66, 71, 75, 76, 78, 80, 81, 89

Наиболее красивые виды открываются в древней долине Дурбе, в некоторых местах видны отвесные берега высотой несколько метров, однако берега реки в основном пологие, а течение медленное. Дурбе сливается с Теброй, образуя реку Сака, впадающую в море, и маршрут можно закончить в Павилосте – одном из самых очаровательных городов на побережье Курземе.

5 ТЕБРА

69 км 32 км, 1–2 дня
93 м 55, 64–66, 71, 75, 76, 80, 81, 89

В верховье река Тебра быстрая, особенно если приходится плыть после периода сильных дождей, а в низовье, приближаясь к морю, она становится более широкой и спокойной.

6 АБАВА

129 км 60 км, 1–4 дня
51 м 46, 47, 55, 62–66, 68, 71, 75, 76, 78, 80, 81, 84, 89

Благодаря живописным берегам и красивой древней долине река Абава – одна из самых любимых водными туристами рек Курземе. На берегах реки доступен широкий спектр туристических услуг – дегустация местных сортов вин, канатная дорога через реку, природные тропинки, родели и многое другое.

7 ВЕНТА

346 км [LV 173 км] 76 км, 1–4 дня 166 м [LV 40 м] 46, 47, 55, 62, 64–66, 71, 75, 76, 80, 81, 89, 92

Вента – большая и довольно медленная река. Наиболее популярный лодочный маршрут – от приграничной зоны с Литвой до Скрунды – на берегах видны выходы доломита и скалы, местами на реке попадаются пороги и броды.



8 БАРТА

98 км [LV 44 км] LV 44 км, 1–3 дня
156 м [LV 10 м] 55, 62, 64–66, 71, 75, 76, 80, 81, 89

На карте Барта выглядит обманчиво маленькой. В природе это достаточно большая, окруженная лесами река с медленным течением, подходит для семей с детьми.



9 ВЕЦСЛОЦЕНЕ

42 км 10 км, 1 день 16 см
54, 55, 63, 64, 68, 75, 84

Богатый контрастами маршрут на удивление близко к Риге. Эта река – прекрасный выбор для тех, кто любит природу, но слишком занят для длительных путешествий за городом. Сплавляясь по Вецслоцене на каноэ, можно наблюдать за различными видами птиц и порыбачить, выбирая реку. Сплавляясь по Вецслоцене на каноэ, можно наблюдать за богатством мира птиц и растений в Кемерском национальном парке. Берега реки заросли камышами, образующими лабиринты, вызывая ощущение, что это какое-то экзотическое место.

МЫ ТАКЖЕ СОВЕТУЕМ:

Если вы хотите поехать в тихое место с нетронутой природой, где по дороге можно встретить животных, понаблюдать за различными видами птиц и порыбачить, выбирайте реки

21 УЖАВА, **22 ВАРТАЯ** или **23 ЭНГУРЕ**.

Любителям нетрадиционных приключений советуем сплав

на каноэ по **24 КАНАЛУ ЦИЕТОКШНЯ В ЛИЕПАЕ**,

который является частью системы военных строений северной части Лиепая, созданной в конце 19-го века по приказу российского царя Александра III.

МЫ ТАКЖЕ СОВЕТУЕМ:

Весной или осенью в период дождей на многих реках в Курземе и Рижском регионе можно получить экстремальные ощущения благодаря течению и порогам маленьких рек, где в остальное время уровень воды слишком низкий – это речки

10 ЦИЕЦЕРЕ, **11 ВАДАКСТЕ**, **12 ЭЗЕРЕ**,
13 РУНЯ, **14 ОТАНЬКЕ**, **15 АЛОКСТЕ**,
16 ИМУЛА, **17 АМУЛА**, **18 ШКЕДЕ**,
19 ЭДА, **20 ВЕРШУПИТЕ**.



ЯХТЕННЫЕ ПОРТЫ

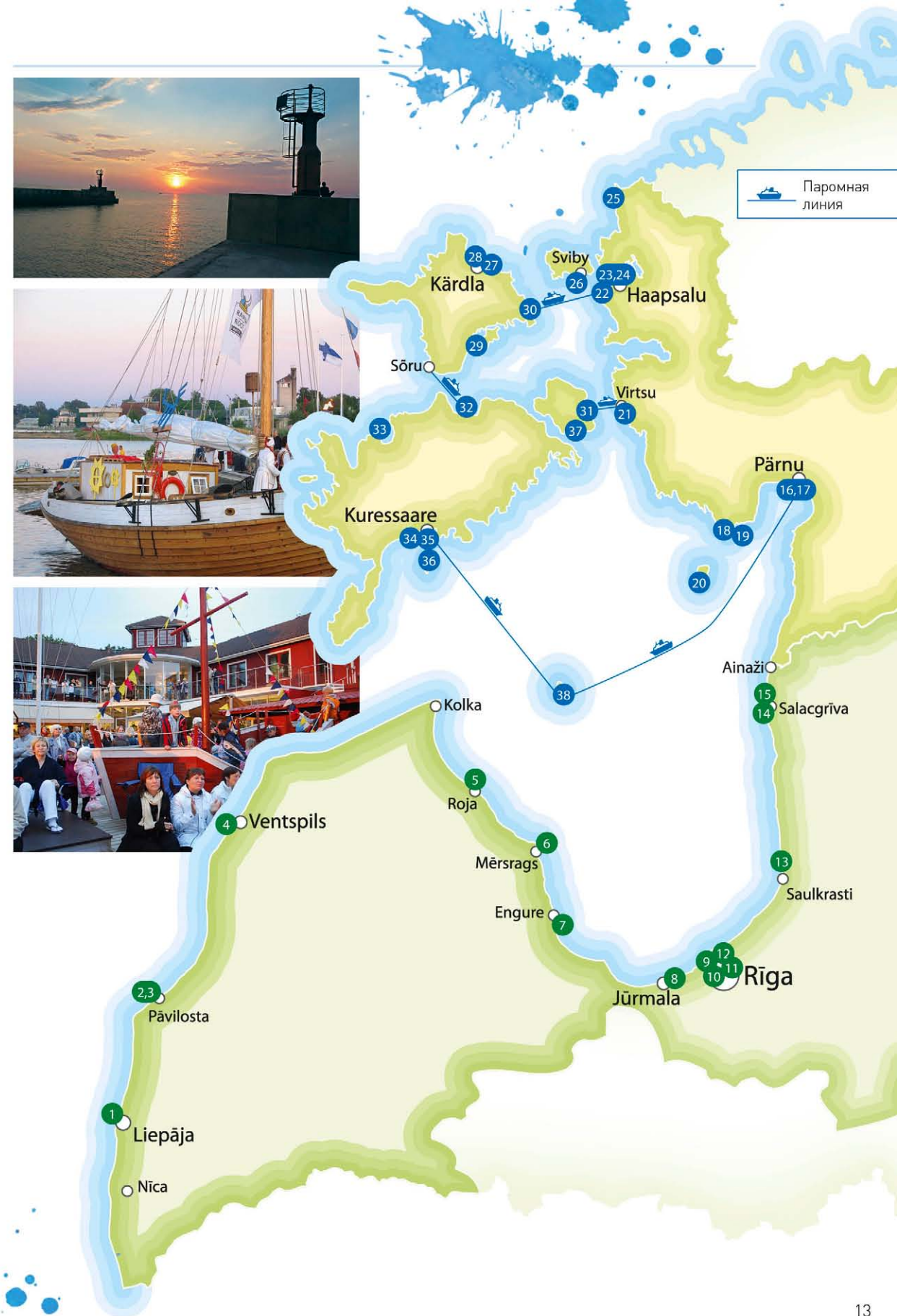
ЛАТВИЯ

- 1 Лиепайский яхт-центр**
+371 26155882, www.promenadehotel.lv
Глубина 3,8–5,0 м
- 2 Яхтенный порт Павилосты**
+371 2912552, www.pavilostasjahtuosta.lv
Глубина 2,00–3,5 м
- 3 "Pāvilsta Marina"**
+371 26557856, www.pavilostamarina.lv
Глубина 2,5–3,5 м
- 4 Вентспилсский яхт-центр**
+371 29287670, pils.real@apollo.lv
Глубина 3,9–4,5 м
- 5 Порт Рои**
+371 26434813, www.rojaport.lv
Глубина 3 м
- 6 Яхт-центр "Mersrags"**
+371 29116611, www.jahtu-centrs.lv
Глубина 2,5–3,5 м
- 7 Яхт-клуб "Engure"**
+371 29165693, arniskrauklis@inbox.lv
Глубина 3,5 м
- 8 Лиелупе – яхт-клуб "Concept"**
+371 29118380, www.concept.lv
Глубина 1,7 м
- 9 Рига - Болдерайский порт**
+371 29206978, www.latvijasjahta.lv
Глубина 3 м
- 10 Рига – "Aagenosta"**
+371 26331441, www.aagenosta.lv
Глубина 3,5–5,0 м
- 11 Рига – яхт-клуб "Andrejosta"**
+371 67323225, www.andrejosta.lv
Глубина 2–5,5 м
- 12 Рига – яхт-клуб "Auda"**
+371 26114414, www.marinaauda.com
Глубина 2,8–5,5 м
- 13 Порт Скулте**
+371 26202141, www.skulteport.lv/lv/uznemumi-skultes-osta/serviss/jahtu-serviss. Глубина 4 м

- 14 Салацгрива - яхтенный порт "Karamba"** +371 22016399, www.karamba.lv, глубина 2,5 м
- 15 Порт Куйвижу**
+371 29250671, www.kapteinuosta.lv
Глубина 3 м

ЭСТОНИЯ

- 16 Яхт-клуб Пярну**
+372 53078777, www.jahtklubi.ee
Глубина 3 м
- 17 Порт Пярну**
+372 5048180, www.transcom.ee
Глубина 5,5 м
- 18 Порт Муналаю**
+372 53328095, www.saarteliinid.ee
Глубина 2,4 м
- 19 Порт Манилаида**
+372 53328095, www.saarteliinid.ee
Глубина 2,4 м
- 20 Порт Кихну**
+372 53328095, www.saarteliinid.ee
Глубина 3,5 м
- 21 Порт Виртсу**
+372 53443945. Глубина 6,1 (2,5) м
www.slmарinas.ee/home/virtsu
- 22 Порт Рохукула**
+372 5155253. Глубина 3,8 м
www.slmарinas.ee/home/rohukuela
- 23 Порт Вестмеро**
+372 53039129. Глубина 2,5 м
www.ain366.wix.com/westmer5
- 24 Порт Вескивиги**
+372 5247533, www.jahta.ee
Глубина 1,8 м
- 25 Порт Дирхами**
+372 56233232, www.dirhami.ee
Глубина 4,2 м
- 26 Порт Свиби**
+372 53012889. Глубина 3,2 м
www.slmарinas.ee/home/sviby
- 27 Порт Роограху**
+372 53066615, www.roograhu.ee
Глубина 1,8 м
- 28 Порт Кярдла**
+372 53285218, marina.kardla.ee
Глубина 3,2 м
- 29 Порт Орьяку**
+372 5299414, www.orjakusadam.eu
Глубина 2,7 м
- 30 Порт Хельтермаа**
+372 5237633, www.saarteliinid.ee
Глубина 4,6 м
- 31 Порт Куйвасту**
+372 54004131, www.saarteliinid.ee
Глубина 3,5 м
- 32 Порт Триги**
+372 4573203, www.saarteliinid.ee
Глубина 3,1 м
- 33 Порт Сааремаа**
+372 6318555, www.ts.ee
Глубина 10 м
- 34 Порт Ромасааре**
+372 4530140, www.saarteliinid.ee
Глубина 2,7 м
- 35 Порт Курессааре**
+372 5031953. Глубина 2,5 м
www.kuressaare.ee/sadam
- 36 Порт Абрука**
+372 4530140, www.saarteliinid.ee
Глубина 2,5 м
- 37 Порт Льюнаранна**
+372 5036640, www.lounaranna.ee
Глубина 2,2 м
- 38 Порт Рингсу**
+372 4530140, www.saarteliinid.ee
Глубина 3 м



АРЕНДА ЛОДОК И УСЛУГИ

ЭСТОНИЯ

- 1 360kraadi**
+372 513 7141, www.360.ee
Каноэ, каяки, лодки
- 2 Ahja Matkad**
+372 5836 9804, www.ahjamatkad.ee
Каноэ
- 3 Aloha surf**
+372 5694 1133, www.aloha.ee
Каяки, кайтсерфинг, скимборд, доска для SUP, виндсерфинг
- 4 Barrakuuda Diving**
+372 569 78810, www.barrakuuda.ee
Дайвинг
- 5 Edela Loodusmatkad**
+372 525 1113, www.loodusmatkad.ee
Каноэ
- 6 Estonian Divers Club**
+372 56482729, www.sukeldujad.ee
Дайвинг
- 7 Estonian Nature Tours**
+372 56950350, www.naturetours.ee
Наблюдение за птицами из каноэ, лодок
- 8 Fishing Village**
+372 5332 5400, www.fishingvillage.ee
Лодки, магазин рыболовных принадлежностей
- 9 Haanjamatkad.ee**
+372 511 4179, www.haanjamatkad.ee
Каноэ
- 10 Heritage Tours**
+372 526 9974, www.parimusmatkad.ee
Наблюдение за тюленями с лодок
- 11 Islander**
+372 566 71 555, www.islander.ee
Лодки, морские прогулки
- 12 Jõesuu Jõematkad**
+372 507 1445, www.joematkad.ee
Каноэ
- 13 Junsi Puhkekeskus**
+372 529 5270, www.junsi.ee
Каноэ
- 14 Kajakiga Merele**
+372 59012355, www.kajakimatkad.com
Каяки, доски для SUP
- 15 Livonia Matkad**
+372 5669 1318, www.livoniamatkad.ee
Каноэ
- 16 Loodusturism OÜ**
+372 527 2701, www.loodusturism.ee
Каноэ, каяки
- 17 Mändjala Surfclub**
+372 556 43893, www.mandjalasurfclub.com
Кайтборд, зимний кайтборд, доски для SUP, серфинг
- 18 Matkajuht**
+372 5667 8113, www.matkajuht.ee
Каноэ, каяки, плоты
- 19 Meri Sail (Cloud Ltd)**
+372 5022372, www.merisail.ee
Прогулки на яхтах с профессиональной командой, яхты
- 20 Muhu Canoe Trips**
+372 52 91 656, www.puhkamuhus.ee
Каноэ
- 21 North-West Group**
+372 5828 5868, www.nw.ee
Обучение кайтсерфингу, поездки, аренда
- 22 Oiu Sadam**
+372 506 6426, www.oiusadam.ee
Каноэ, каяки, катание на традиционной барже, лодки
- 23 Pirates Cruises**
+372 5667 6716, www.pirates.ee
Прогулки на лодках
- 24 Seikle Vabaks**
+372 5650 0550, www.seiklewabaks.ee
Прогулки на лодках, парусный спорт, морские каяки
- 25 OÜ Veete Projekt**
+372 506 0987, www.veete.ee
Каноэ, плоты
- 26 Panga Diving Resort**
+372 566 92009, www.panga.ee
Дайвинг, морские прогулки, водные виды спорта
- 27 Pringeldivers**
+372 5215434, www.pringeldivers.com
Дайвинг, парусный спорт
- 28 Püstkojamatkad**
+372 553 0643, www.pustkojamatkad.ee
Каноэ

- 29 Puulaevaselts Vikan**
+372 5279641, www.vikan.ee
Прогулки на исторических деревянных лодках и кораблях, прогулки в сопровождении профессиональной команды
- 30 Saarepuhkus**
+372 56 627 637, www.saarepuhkus.ee
Каноэ, наблюдение за тюленями
- 31 Saarnak OÜ**
+372 5383 4083, www.paadigahiiuamaalaidudele.eu
Катание на лодках в сопровождении гида
- 32 Seiklusmatkklubi Toonus Pluss**
+372 505 5702, www.toonuspluss.ee
Каноэ
- 33 Seakayaking Estonia**
+372 56942920, www.seakayakingestonia.com
Морские каяки
- 34 Seto Line Reisid OÜ**
+372 503 7616, www.setoline.ee
Прогулки на кораблях
- 35 Soomaa Kanuumatka- ja Saunakeskus**
+372 5348 4025, www.veelaager.com
Каноэ
- 36 Soomaa.com**
+372 506 1896, www.soomaa.com
Каноэ
- 37 Spordiühing Ekstreempark**
+372 52 13130, www.vohandumaraton.ee
Каноэ, каяки, каякинг по порогам
- 38 Steamship in Haapsalu**
+372 4733248, www.visithaapsalu.com
Прогулки в сопровождении профессиональной команды, прогулки на пароходе
- 39 Surf Paradise**
+372 5625 1015, 505 1015, www.paar.ee
Водные мотоциклы, подводное плавание, виндсерфинг
- 40 Toomalõuka Tourist Farm**
+372 56 466 567, www.toomaloukatourism.ee
Каноэ, рыбалка, снорклинг

- 41 Vanaõue puhkekeskus**
+372 521 2148, www.vanaou.ee
Каноэ
- 42 Västriku Holiday House**
+372 518 3187, www.ahovaestriku.ee
Каноэ, лодки
- 43 Veematkad**
+372 511 0253, www.veematkad.ee
Каноэ, плоты
- 44 Vormsi Paat OÜ**
+372 51 87 190, www.vormsipaat.ee
Историческая деревянная лодка
- 45 Võrtsjärve SA**
+372 56952950, www.vortsjarv.ee
Прогулки на традиционной барже

ЛАТВИЯ

- 46 Abavas brīvdienas**
+371 26825352, www.laivo.lv
Каноэ
- 47 Abavas laivas**
+371 29286489, www.abavaslaivas.lv
Каноэ, каяки
- 48 Aborietis**
+371 26649344, www.iebraucubana.com
Каноэ
- 49 Aiviekstes laivas**
+371 25434346, www.aivieksteslaivas.lv
Каноэ
- 50 Amatas laivas**
+371 29585850, www.amataslaivas.lv
Каяки, надувные лодки
- 51 Apaļkalns**
+371 29448188, www.apalkalns.lv
Каноэ
- 52 Baiļi**
+371 29408146, www.baili.lv
Каноэ, понтонные плоты
- 53 Berezovskis un partneri**
+371 26554959, www.masieris.lv
Каноэ
- 54 Burusports**
+371 28639440, www.burusports.lv
Каяки, доски для SUP, кайтсерфинг, буерный спорт, доски для виндсерфинга
- 55 Campo**
+371 29404049, www.laivas.lv
Каноэ, каяки, надувные лодки
- 56 Čiekurlaivas**
+371 29174728, www.ciekurlaivas.lv
Каноэ, надувные плоты
- 57 Daba Laba**
+371 26844295, www.dabalaba.lv
Каноэ
- 58 Eļingi**
+371 26094503, www.elingi.lv
Водные лыжи, вейкборд, лодки, акваскипер
- 59 Eži**
+371 27852852, www.ezi.lv
Каноэ, надувные плоты
- 60 Gaujas krasts**
+371 29423270, www.gaujaskrasts.lv
Каноэ
- 61 Gaujas laivas**
+371 26114644, www.gaujas-laivas.lv
Каноэ
- 62 Ievas**
+371 29412804, www.laivasventa.lv
Каноэ
- 63 Jeņču laivas**
+371 20607509, www.jenculaivas.lv
Каноэ
- 64 Jūras laivas**
+371 29464901, www.juraslaivas.lv
www.seakayak.lv. Каноэ, каяки
- 65 Kanoecentrs**
+371 26116933, www.kanoecentrs.lv
Каноэ, доски для SUP
- 66 Kurzemes laivas**
+371 29985244, www.kurzemeslaivas.lv
Каноэ
- 67 Lāču laivas**
+371 26612520, marcis.saklaurs@gmail.com
Каноэ, каяки
- 68 Laivinieks.lv**
+371 27878757, www.laivinieks.lv
Каяки, доски для SUP
- 69 Laivot.lv**
+371 22151577, www.laivot.lv
Каноэ, каяки
- 70 Laivuīre.lv**
+371 27594939, www.laivuīre.lv
Каноэ, каяки, надувные лодки и плоты
- 71 Lapsas**
+371 29135682, www.laivubaze.lv
Каноэ
- 72 Makars**
+371 29244948, www.makars.lv
Каноэ, каяки, надувные плоты
- 73 Melnsils**
+371 28605606, www.melnsils.lv
Каяки
- 74 Mežmalas laivas**
+371 26649575, www.mezmalaslaivas.lv
Каноэ, каяки, надувные плоты
- 75 Mučas**
+371 29211634, www.laivunoma.com
Каноэ, каяки, надувные плоты
- 76 Niknās laivas**
+371 26464294, www.niknaslaivas.lv
Каяки
- 77 Ozolkalns**
+371 26400200, www.ozolkalns.lv
Каноэ, надувные плоты
- 78 Plosti**
+371 26310303, www.plosti.lv
Каноэ, каяки
- 79 Pededzes**
+371 29169997, www.pededzes.lv
Каноэ
- 80 Priezumiža**
+371 29272547, www.priezumiža.lv
Каноэ
- 81 Rafting**
+371 29524115, www.rafting.lv
Каноэ, каяки
- 82 Rakši**
+371 29263798, www.hotelraksi.lv
Каноэ, каяки, понтонные плоты
- 83 Richard Windsurfing Club**
+371 29940712, www.vindserfings.com
Доски для SUP, буерный спорт, доски для виндсерфинга
- 84 Rīgas laivas**
+371 26559398, www.rigaslaivas.lv
Каяки
- 85 Rīgas Veikparks**
+371 28877917, www.rigawakepark.lv
Вейкборды, доски для SUP
- 86 Rindas skola**
+371 29365455, rindas.skola-laine@inbox.lv
Каноэ
- 87 Rojas golfa klubs**
+371 28627919, noriks67@inbox.lv
Каноэ, понтонный плот
- 88 Salacas canoe**
+371 29286988, www.salacaskanoe.lv
Каноэ
- 89 Sofijas laivas**
+371 29339677, www.sofijaslaivas.lv
Каноэ
- 90 SurfPro**
+371 29339936, www.surfpro.lv
Доски для SUP, доски для виндсерфинга
- 91 Vanagkalns**
+371 26567616, www.skriver.lv
Каноэ, каяки, надувные плоты
- 92 Ventas**
+371 29106069, www.ventas.lv
Каноэ, надувные плоты
- 93 Žagarkalns**
+371 25902905, www.zagarkalns.lv
Каноэ, понтонные плоты



МЕРОПРИЯТИЯ

ЭСТОНИЯ

1 Марафон Выханду

Один из наиболее сложных и красивых гребных марафонов для каноэ в Европе. **Время – апрель. Место – Река Выханду.** www.vohandumaraton.ee

2 Фестиваль по ловле саргана

Соревнования по троллингу саргана, рыбная ярмарка и ярмарка мастеров, конкурс рыбных блюд. **Время – май. Место – Хийумаа.** www.hiiuamaa.ee

3 Лодочные ралли на реке Педеле

Лодочные ралли проходят в рамках фестиваля городов-близнецов Валга-Валки. Участвуйте в соревнованиях на каноэ, лодке или самодельном плоту! Приветствуются креативные костюмы и самодельные плоты. **Время – июнь. Место – Валга.** www.valgasport.ee

4 Водный фестиваль "Watergate"

Во время фестиваля проходят различные музыкальные и спортивные мероприятия, в которых приглашаются участвовать все активные посетители фестиваля со своими досками для серфинга. **Время – июнь. Место – Пярну.** www.watergate.ee

5 Марафон на реке Пылтсамаа

Марафон на разные дистанции и в разных категориях, которые доставят радость и подходят всем посетителям. **Время – июль. Место – Пылтсамаа.** www.freestart.eu

6 День лодок в Суислепе

Ежегодный фестиваль с соревнованиями, концертами и мероприятиями для семей, а также парад лодок от устья Ыхне до реки Суислепа. **Время – июль. Место – поселок Суислепа, уезд Вильяндимаа.** www.suislepa.ee/raadipaev

7 Водная вечеринка и лодочные соревнования в Рыуге

Соревнования резиновых лодок на озерах Рыуге, во время которых участникам надо пересечь пять озер и перенести резиновые лодки по суше между озерами. **Время – июль. Место – Рыуге, уезд Вырумаа.** www.paadiralli.ee

8 Регата "MoonsundRegatta"

Регата "MoonsundRegatta" – чемпионат Эстонии по парусному спорту в открытом море и одновременно старейшая парусная регата в Эстонии. **Время – июль. Место – Мухувейн, Хийумаа.** www.muhevain.ee/en

9 Праздник моря в Курессааре

Разнообразная музыкальная и развлекательная программа: концерты, выставки лодок и яхт, ярмарка ремесленников, базар выброшенных морем вещей, спортивные мероприятия, развлечения для детей, традиционные дары моря и другие мероприятия. **Время – август. Место – Курессааре, Сааремаа.** www.merepaevad.ee

10 Музыкальный фестиваль озера Лейго

Уникальный фестиваль, который не найти нигде в Европе и который объединяет прекрасную природу и музыку, дает незабываемый опыт и удовольствие. **Время – август. Место – Лутике, уезд Валгамаа.** www.leigo.ee

11 Фестиваль реки Эмайыги

Эмайыги – это река, достойная фестиваля, у которой раз в год собираются люди, чтобы развлекаться и наблюдать за судами, которые друг за другом плывут по реке. **Время – август. Место – Тарту.** <http://kultuuriaiken.tartu.ee>

ЛАТВИЯ

12 Традиционные соревнования по водному туризму на реке Амата

Старейшие соревнования по водному туризму в Латвии, которые проводятся уже 50 лет. На Амате собираются сотни профессиональных гребцов, любителей, новичков, а также их болельщики; участники соревнований преодолевают пороги Аматы, на которых течение реки наиболее сильное. **Время – апрель. Место – Агатский край.**

13 Гауя XXL

Гауя XXL – комплекс нескольких соревнований, в том числе соревнования для начинающих; можно принять участие в индивидуальных соревнованиях 310 км (самый длинный гребной марафон в Европе) и командной эстафете 420 км – самые длинные и единственные в своем роде подобные соревнования в мире (это подтверждает Книга рекордов Гиннеса). **Время – конец апреля – начало мая. Место – Гауя.** www.gaujaxxl.lv, www.multisports.lv

14 Карнавал и открытие сезона гребли

Яркий и увлекательный поход по реке Гауя на красиво украшенных каноэ с принадлежностями для гребли. Это также и конкурс привлекательности, оригинальности и творческого подхода. **Время – май. Место – Гауя.** www.ramkalni.lv

15 Лодочный марш Абулс-Гауя

Лодочный марш – мероприятие открытия туристического сезона в Валмиере и регионе. Он начинается недалеко от пивоварни "Бренгули" на берегу Абулса и завершается пикником гурманов у пивоварни "Валмиермуйжа". **Время – май. Место – от Бренгули до Валмиеры.** www.ezi.lv

16 Речной фестиваль в Апе

Традиционное мероприятие водного туризма и культуры, которое проводится в Апе в течение многих лет. **Время – май. Место – Апский край.**

17 Рижский гребной марафон

Маршруты дистанции с элементами соревнования и ориентирования состоят из нескольких кругов по каналам центра города, заливам, а также вдоль островов Даугавы. **Время – июнь. Место – Даугава и Рижский городской канал, Рига.** www.rigasairesanasmaratons.lv, www.multisports.lv

18 Соревнование "Salacas Mauciens"

Идея простая – сплав на каноэ по реке Салаца от одного конца до другого. Это увлекательный ночной сплав по реке без остановок и без ночевки в палатках. Это вызов для смелых, умелых и выносливых гребцов. **Время – август. Место – река Салаца.** www.laivas.lv/temas/pasakumi, www.multisports.lv

19 Праздник реки Роя

На праздник реки Роя приглашаются любители водного туризма, которые хотят отправиться в поход по одной из самых красивых рек в Северном Курземе. **Время – август. Место – река Роя.** www.visitroja.lv

20 Бартская картофелина

"Бартская картофелина" – одно из самых популярных мероприятий по гребле осеннего сезона, в котором участники проходят дистанцию 21 км от Барты до Ницы. После прохождения дистанции соревнования участники могут полюбоваться красотой осеннего дня, полакомиться горячим супом и расслабиться в сауне. **Время – октябрь. Место – река Барта.** www.sofijaslaivas.lv





ТУРИСТИЧЕСКАЯ ИНФОРМАЦИЯ

ЭСТОНИЯ

ТИЦ Хаапсалу
+372 473 3248,
www.visithaapsalu.com

ТИЦ Хийумаа
+372 462 2232,
www.hiiuamaa.ee

ТИЦ Йыгевамаа
+372 776 8520,
www.visitjogeva.com

ТИЦ Курессаре
+372 453 3120,
www.visitsaaremaa.ee

ТИЦ Отепе
+372 766 1200,
www.otepaa.ee

Центр посетителей Пярну
+372 447 3000,
www.visitparnu.com

ТИЦ Пылвамаа
+372 799 5001,
www.visitpolva.ee

Центр посетителей Тарту
+372 744 2111,
www.visitartu.com

ТИЦ Валги
+372 766 1699,
valga@visitestonia.com

ТИЦ Вильянди
+372 433 0442,
www.viljandimaa.ee

ТИЦ Вырумаа
+372 782 1881,
www.visitvoru.ee

ЛАТВИЯ КУРЗЕМЕ

ТИЦ Айзпуге
+371 63448880,
www.visitaizpute.lv

ТИЦ Гробини
+371 26490324,
www.grobinaturisms.lv

ТИЦ Кулдиги
+371 63322259,
www.visit.kuldiga.lv

ТИЦ Лиепайского района
+371 63480808,
www.liepajaturisms.lv

ТИЦ Ницы
+371 63489501,
www.nica.lv

ТИЦ Павилосты
+371 63498229,
www.pavilosta.lv

ТИЦ Рои
+371 63269594,
www.roja.lv

ТИЦ Сабиле
+371 63252344,
www.sabile.lv

ТИЦ Салдуса
+371 63807443,
www.saldus.lv

ТИЦ Талси
+371 63224165,
www.talsitourism.lv

ТИЦ Вентспилса
+371 63622263,
www.tourism.ventspils.lv

РИЖСКИЙ РЕГИОН

ТИЦ Айнажи
+371 64043241

ТИЦ Алои
+371 27806452,
www.aloja.lv

ТИЦ Царникавы
+371 67708443,
www.tourism.carnikava.lv

ТИЦ Юрмалы
+371 67147900,
www.tourism.jurmala.lv

ТИЦ Кандавы
+371 63181150,
www.visitkandava.lv

ТИЦ Кекавы
+371 27017333,
www.parturismu.lv

ЛИЦ Лимбажи
+371 64070608,
www.visitlimbazi.lv

ТИЦ Огре
+371 29491685,
www.latvijascentrs.lv

Рижский ТИЦ
+371 67037900,
www.liveriga.com

ТИЦ Салацгривы
+371 26463025,
www.tourism.salacgriva.lv

ТИЦ Саулкрасты
+371 67951641
www.visitsaulkrasti.lv

ТИЦ Сигулды
+371 67971335,
www.tourism.sigulda.lv

ТИЦ Тукумса
+371 63124451,
www.visittukums.lv

ВИДЗЕМЕ

ТИЦ Аматы
+371 64119024,
www.amata.lv

ТИЦ Апе
+371 64322273,
www.apesnovads.lv

ТИЦ Цесиса
+371 64121815,
www.tourism.cesis.lv

ТИЦ Эргли
+371 64871299,
www.ergli.lv

ТИЦ Гулбене
+371 64497729,
www.visitgulbene.lv

ТИЦ Лигатне
+371 64153169,
www.ligatne.lv

**ТИЦ Лубанских
водноболотных угодий**
+371 29234956

www.draugiem.lv/lmic

ТИЦ Мазсалацы
+371 28374774,
www.mazsalaca.lv

ТИЦ Паргауи
+371 26620422,
www.pargaujasnovads.lv


ТИЦ Руйены
+371 64263278,
www.rujiena.lv

ТИЦ Стренчи
+371 64715667,
www.strencunovads.lv

ТИЦ Валмиеры
+371 64207177,
www.visit.valmiera.lv

ТИЦ Валки
+371 64725522,
www.visit.valka.lv

Изучи больше
маршрутов водного
туризма на
www.riverways.eu



Эстония и Латвия – это страны, в которых можно наслаждаться красотой и силой нетронутой природы. Обе страны называют зелеными странами с обширными лесами, нетронутой природой, богатой и увлекательной культурой. Эти страны богаты водой, поэтому Латвия и Эстония – прекрасное место для людей, которые ищут оригинальные места, не переполненные туристами.

Фото:

Эстония фонд "Туризм Южной Эстонии", ИТЦ Хаапсалу, Л. Хермсон, ИТЦ Курессааре, matkajuht.ee, Центр посетителей Пярну, А. Руукел, SIA SaarteLiinid, Л. Тохва, А. Туиск, seiklewabaks.ee

Латвия Р. Асаритис, Burusports, Л. Эглите, А. Гайдис, А. Глуха, Л. Гринберга, Д. Янсонс, Р. Янсонс, Jūgas laivas, В. Клявиньш, Г. Колатс, Laivinieks.lv, Laču laivas, Sofijas laivas, В. Ванарс



Картография дизайн:

000 "Картографическое издательство Яня сета"



RIVERWAYS



Linking Estonia and Latvia

Part-financed by the European Regional Development Fund



European Union



BEST ENJOYED SLOWLY

Брошюра разработана в рамках проекта "Развитие водного туризма как элемента природы и активного туризма в Латвии и Эстонии" (Riverways) Программы межгосударственного сотрудничества Эстонии – Латвии и ее софинансируют Курземский регион планирования, Видземский регион планирования, Рижский регион планирования, Центром развития уезда Ляэнемаа, Объединением самоуправления уезда Вильяндимаа, Центром развития уезда Пылвамаа, фонд "Emajõgi Riverland", городская дума Хаапсалу, Агентство по развитию уезда Вырумаа, Агентство по развитию уезда Валги, фонд "Туризм Южной Эстонии", городская дума Пылтсамаа, фонд "Туризм уезда Пярну", НГО Центр развития туризма на островах Западной Эстонии, фонд "Tuugu", городская дума Пярну.