

PĀRSKATS



**KURZEMES PLĀNOŠANAS REĢIONA
TELPISKĀ (TERITORIJAS) PLĀNOJUMA
ĪSTENOŠANA
2013. GADS**

KULDĪGA, 2014

SATURS

IEVADS	3
1. PLĀNOŠANAS JOMU REGULĒJOŠIE SPĒKĀ ESOŠIE NACIONĀLIE POLITIKAS PLĀNOŠANAS DOKUMENTI UN NORMATĪVIE AKTI.....	4
2. PLĀNOŠANAS SITUĀCIJA KURZEMES PLĀNOŠANAS REĢIONĀ	7
2.1. Kurzemes reģiona administratīvais iedalījums.....	7
2.2. Iedzīvotāju skaits un tā izmaiņas.....	8
2.3. Kurzemes plānošanas reģiona attīstības plānošanas dokumenti.....	8
2.4. Pašvaldību teritorijas attīstības plānošanas dokumenti	10
2.4.1. Pašvaldību ilgtspējīgas attīstības stratēģijas.....	10
2.4.2. Pašvaldību attīstības programmas.....	11
2.4.3. Pašvaldību teritorijas plānojumi.....	13
3. REĢIONA TĒLPISKAIS PLĀNOJUMS, TĀ ĪSTENOŠANA.....	14
4. BŪTISKĀKĀS NEPILNĪBAS PAŠVALDĪBU TERITORIJU ATTĪSTĪBAS PLĀNOŠANAS DOKUMENTOS UN TO IZSTRĀDES PROCESĀ	18
5. SECINĀJUMI UN IEROSINĀJUMI TURPMĀKAJAI REĢIONA TĒLPISKĀS ATTĪSTĪBAS PLĀNOŠANAI	20
6. KURZEMES PLĀNOŠANAS REĢIONA GALVENIE DARBĪBAS VIRZIENI TERITORIJAS ATTĪSTĪBAS PLĀNOŠANĀ 2014.GADĀ	22
PIELIKUMI	23
1. PIELIKUMS	Kurzemes reģiona republikas pilsētu un novadu teritoriju platība
2. PIELIKUMS	Kurzemes reģiona iedzīvotāju skaits un tā izmaiņas
3. PIELIKUMS	Kurzemes plānošanas reģiona 2013.gadā sniegtie nosacījumi pašvaldību teritorijas attīstības plānošanas dokumentu izstrādei
4. PIELIKUMS	Kurzemes plānošanas reģiona 2012.gadā sniegtie atzinumi par pašvaldību teritorijas plānojumu un to grozījumu redakcijām, un to stratēģiskā ietekmes uz vidi novērtējuma vides pārskata projektiem
5. PIELIKUMS	Kurzemes plānošanas reģiona 2013.gadā sniegtie atzinumi par pašvaldību ilgtspējīgas attīstības stratēģijām un/vai to stratēģiskā ietekmes uz vidi novērtējuma vides pārskatiem
6. PIELIKUMS	Kurzemes plānošanas reģiona 2013.gadā sniegtie atzinumi par pašvaldību attīstības programmām

IEVADS

Pārskats par Kurzemes plānošanas reģiona telpiskā (teritorijas) plānojuma 2006.-2026.gadam (turpmāk – teritorijas plānojums) īstenošanu 2013.gadā ir ikgadējs teritorijas plānojuma uzraudzības ziņojums. Pārskats ir sagatavots, pamatojoties uz Kurzemes plānošanas reģiona Attīstības padomes 2008.gada 9.janvārī apstiprināto Kurzemes plānošanas reģiona teritorijas plānojumu 2006.-2026.gadam (protokols Nr.1/08, § 4) un tajā ietvertajiem nosacījumiem telpiskās attīstības perspektīvas ieviešanai un īstenošanas uzraudzībai.

Pārskata mērķis ir raksturot esošo plānošanas situāciju Kurzemes plānošanas reģionā, kā arī apkopot informāciju par Kurzemes plānošanas reģiona telpiskā plānojuma ieviešanu un uzraudzību, izdarīt secinājumus un sagatavot priekšlikumus turpmākajai reģiona telpiskās attīstības plānošanai.

Kurzemes plānošanas reģions ir Vides aizsardzības un reģionālās attīstības ministrijas pārraudzībā esoša atvasināta publiska persona, kas nodrošina Kurzemes plānošanas reģiona attīstības plānošanu, koordināciju, pašvaldību un citu valsts pārvaldes iestāžu sadarbību. Kurzemes plānošanas reģiona darbu reglamentē Reģionālās attīstības likums un citi spēkā esošie normatīvie akti, kā arī nolikums. Kurzemes plānošanas reģiona lēmēj institūcija ir Kurzemes plānošanas reģiona Attīstības padome, izpildinstitūcija – Kurzemes plānošanas reģiona administrācija.

No 2008.gada 1.janvāra ir izveidota Kurzemes plānošanas reģiona Plānošanas nodaļa. Pamatojoties uz 2011.gada 13.oktobra likuma “Teritorijas attīstības plānošanas likums” (turpmāk TAPL) 11.pantā noteikto plānošanas reģiona kompetenci teritorijas attīstības plānošanā, KPR Plānošanas nodaļa:

- sniedz priekšlikumus nacionālā un vietējā līmeņa attīstības plānošanas dokumentu izstrādei;
- sniedz atzinumus par vietējo pašvaldību attīstības stratēģiju un attīstības programmu projektu atbilstību plānošanas reģiona teritorijas attīstības plānošanas dokumentiem un normatīvo aktu prasībām;
- koordinē un pārrauga vietējo pašvaldību ilgtspējīgas attīstības stratēģiju, attīstības programmu, teritorijas plānojumu un lokālplānojumu izstrādi.

1. PLĀNOŠANAS JOMU REGULĒJOŠIE SPĒKĀ ESOŠIE NACIONĀLIE POLITIKAS PLĀNOŠANAS DOKUMENTI UN NORMATĪVIE AKTI

Latvijas ilgtspējīgas attīstības stratēģija līdz 2030.gadam (turpmāk – Latvija2030) ir valsts ilgtermiņa attīstības plānošanas dokuments. Atbilstoši šai stratēģijai tiek izstrādāti jauni vai izvērtēti un aktualizēti jau esošie nacionāla, reģionāla un vietēja līmeņa teritorijas attīstības, kā arī nozaru politiku plānošanas dokumenti, kas vienlaikus ir arī Latvija2030 īstenošanas instrumenti.

Latvija2030 attiecībā uz zemāku plānošanas līmeni nosaka, ka:

- teritorijas attīstības plānošanas dokumentos ir jāiekļauj tās teritorijas, kas nepieciešamas nacionālas nozīmes transporta infrastruktūras attīstībai, kā arī jānosaka reģionālas un vietējas nozīmes transporta infrastruktūras attīstībai rezervējamās teritorijas;
- novada nozīmes attīstības centrus nosaka reģionālā un vietējā līmeņa teritorijas attīstības plānošanas dokumentos (Latvija2030 tiek noteikti nacionālas un reģionālas nozīmes attīstības centri);
- pilsētu attīstības plānošanā ir jānovērš pilsētu turpmākās izplešanās tendences, saglabājot piepilsētas dabas resursu, kā arī piemērojot “kompaktas” pilsētas modeli ar jauktu zonējumu, dažādotu zemes izmantošanu, blīvāku apbūvi;
- īstenojot Eiropas ainavu konvenciju, nodrošināt ainavu plānošanas un dabas aizsardzības jautājumu integrēšanu nozaru politikās, likumdošanā un teritorijas attīstības plānošanā;
- un citas prasības un vadlīnijas, kas jāievēro, izstrādājot zemāka līmeņa teritorijas attīstības plānošanas dokumentus.

2012.gadā tika izstrādāts **Nacionālais attīstības plāns 2014.-2020.gadam** (turpmāk – NAP2020), kas ir nacionāla līmeņa vidēja termiņa plānošanas dokuments. Saeima NAP2020 apstiprināja 2012.gada 20.decembrī. NAP2020 tiek izvirzīts redzējums par Latviju 2020.gadā „Ekonomikas izrāviens – katra Latvijas iedzīvotāja un valsts labklājības pieaugumam”. Lai īstenotu Ministru kabineta apstiprināto vadmotīvu "Ekonomikas izrāviens", NAP2020 noteiktas trīs prioritātes – "Tautas saimniecības izaugsme", "Cilvēka drošumspēja" un

"Izaugsmi atbalstošas teritorijas". Katrā no NAP2020 prioritātēm ir identificēti būtiskākie rīcības virzieni, to mērķi un uzdevumi, kā arī rezultatīvie rādītāji.

Teritorijas attīstības plānošanas likums (ar grozījumiem, kas izdarīti ar 13.02.2014. likumu, kas stājas spēkā 12.03.2014., turpmāk – TAPL) nosaka, ka teritorijas attīstību plāno, izstrādājot šādus savstarpēji saskaņotus teritorijas attīstības plānošanas dokumentus:

- 1) nacionālajā līmenī — Latvijas ilgtspējīgas attīstības stratēģiju un Nacionālo attīstības plānu;
- 2) reģionālajā līmenī — plānošanas reģiona ilgtspējīgas attīstības stratēģiju un attīstības programmu;
- 3) vietējā līmenī — vietējās pašvaldības ilgtspējīgas attīstības stratēģiju, attīstības programmu, teritorijas plānojumu, lokālplānojumu un detālplānojumu.

TAPL nosaka, ka, izstrādājot teritorijas attīstības plānošanas dokumentus, tiek nodrošināta sabiedrības līdzdalība teritorijas attīstības plānošanā visos līmeņos, kā arī tiek nodrošināta stratēģiskā ietekmes uz vidi novērtējuma veikšana, ja tas ir nepieciešams saskaņā ar normatīvo aktu prasībām.

Saskaņā ar TAPL vietējām pašvaldībām un plānošanas reģioniem līdz 2014.gada 31.decembrim jānodrošina ilgtspējīgas attīstības stratēģiju un attīstības programmu izstrāde vai aktualizācija.

Attīstības plānošanas sistēmas likums (08.05.2008.) nosaka attīstības plānošanas sistēmu, pamatprincipus, attīstības plānošanas dokumentu veidus un darbības termiņus, kā arī attīstības plānošanas sistēmas vadību un koordināciju. Likums nosaka, ka plānošanas reģioni nodrošina vietējā un reģionālā līmeņa attīstības plānošanas dokumentu savstarpējo saskaņotību un atbilstību hierarhiski augstākiem attīstības plānošanas dokumentiem, kā arī attīstības plānošanas dokumentu sistēmu regulējošiem normatīvajiem aktiem. Reģionālā un vietējā līmeņa ilgtermiņa teritorijas attīstības plānošanas dokumentos nosaka attiecīgās teritorijas attīstības prioritātes un telpiskās attīstības perspektīvu, bet vidēja termiņa attīstības plānošanas dokumentos — prioritāšu īstenošanai nepieciešamo pasākumu kopumu.

Likums „Par pašvaldībām” (24.05.1994., *ar grozījumiem*) reglamentē Latvijas pašvaldību darbības vispārīgos noteikumus un ekonomisko pamatu, pašvaldību kompetenci, domes un tās institūciju, kā arī domes priekšsēdētāja tiesības un pienākumus, pašvaldību attiecības ar Ministru kabinetu un ministrijām, kā arī pašvaldību savstarpējo attiecību vispārīgos noteikumus. Likuma „Par pašvaldībām” 14.pantā ir noteikts, ka, lai izpildītu savas funkcijas,

pašvaldībām likumā noteiktajā kārtībā ir pienākums izstrādāt pašvaldības teritorijas attīstības programmu un teritorijas plānojumu, nodrošināt teritorijas attīstības programmas realizāciju un teritorijas plānojuma administratīvo pārraudzību.

2013.gada 2.augustā stājās spēkā jauni Ministru kabineta noteikumi **Nr.240 „Noteikumi par plānošanas reģionu teritorijas attīstības plānošanas dokumentiem”** par plānošanas reģionu teritorijas attīstības plānošanas dokumentu – ilgtspējīgas attīstības stratēģijas, attīstības programmas un tematiskā plānojuma saturu, kā arī to aktualizēšanas, izstrādes, ieviešanas un uzraudzības kārtību.

Ministru kabineta noteikumi **Nr.711 "Noteikumi par pašvaldību teritorijas attīstības plānošanas dokumentiem"** (turpmāk - MKN 711) nosaka:

- pašvaldību teritorijas attīstības plānošanas dokumentu - ilgtspējīgas attīstības stratēģijas, attīstības programmas, teritorijas plānojuma, lokālplānojuma, detālplānojuma un tematiskā plānojuma saturu un izstrādes kārtību;
- detālplānojumu un lokālplānojumu finansēšanas kārtību;
- prasības teritorijas attīstības plānošanas dokumentu izstrādātājiem.

Izstrādes procesā esošie pašvaldību teritorijas attīstības plānošanas dokumenti – ilgtspējīgas attīstības stratēģijas, attīstības programmas un teritorijas plānojumi ir pabeidzami, ievērojot MKN 711 prasības.

2. PLĀNOŠANAS SITUĀCIJA KURZEMES PLĀNOŠANAS REĢIONĀ

2.1. Kurzemes reģiona administratīvais iedalījums

2008.gada beigās Kurzemes plānošanas reģionā ietilpa 109 pašvaldības – 5 rajonu pašvaldības un 97 vietējās pašvaldības (t.sk. 2 republikas pilsētas, 3 pilsētas ar lauku teritoriju (Skrundas, Valdemārpils, Piltenes pilsētas ar lauku teritorijām), 2 novadi (Sabiles un Brocēnu novadi), pilsētas un pagasti.

Pēc administratīvi teritoriālās reformas no 2009.gada 1.jūlija Kurzemes plānošanas reģionā tika izveidotas 19 pašvaldības - divas republikas nozīmes pilsētas – Liepāja un Ventspils, un 17 novadi - Alsungas, Kuldīgas, Skrundas, Grobiņas, Rucavas, Nīcas, Priekules, Vaiņodes,

Durbes, Pāvilostas, Aizputes, Saldus, Brocēnu, Dundagas, Talsu, Rojas, un Ventspils. 2011.gada 3.janvārī stājās spēkā grozījumi Administratīvo teritoriju un apdzīvoto vietu likumā, ar kuriem Rojas novads tika sadalīts divās daļās, izveidojot Rojas un Mērsraga novadus.

Kopš 2011.gada 3.janvāra Kurzemes plānošanas reģionā ir 20 pašvaldības – 2 republikas pilsētas Liepāja un Ventspils, un 18 novadi – Alsungas, Kuldīgas, Skrundas, Grobiņas, Mērsraga, Rucavas, Nīcas, Priekules, Vaiņodes, Durbes, Pāvilostas, Aizputes, Saldus, Brocēnu, Dundagas, Talsu, Rojas un Ventspils novads.



1.attēls Kurzemes reģiona administratīvais iedalījums (avots: www.varam.gov.lv)

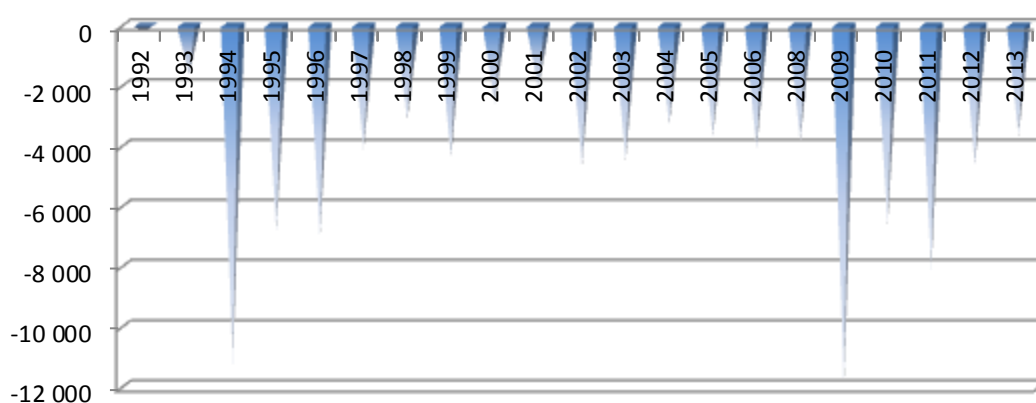
Īstenojot administratīvi teritoriālo reformu, reģionā būtiski samazinājies vietējo pašvaldību skaits (no 109 uz 20), tādējādi radot priekšnoteikumus efektīvākai teritorijas attīstības plānošanas koordinēšanai un pārvaldībai, kā arī palielinot ekonomiski attīstīties spējīgo pašvaldību rīcībspēju un to iespējas apgūt dažādus finanšu resursus - ES struktūrfondus, EK programmas un citus finanšu atbalsta instrumentus attīstības un investīciju projektu īstenošanai.

Teritorijas platības ziņā lielākais reģionā ir Ventspils novads, tam seko Talsu, Kuldīgas un Saldus novadi, bet mazākais ir Mērsraga novads (skatīt 1.pielikumu).

2.2. Iedzīvotāju skaits un tā izmaiņas

Pārskata 2.pielikumā veikta Kurzemes plānošanas reģiona apdzīvojuma analīze, apskatot iedzīvotāju skaita izmaiņas pēdējo 5 gadu laikā, par datu avotu izmantojot Centrālās statistikas pārvaldes datu bāzi.

2008.gada sākumā Kurzemes reģionā dzīvoja 290,6 tūkst. cilvēku, t.i. 13,3% no Latvijas iedzīvotāju kopskaita. Pēdējo 5 gadu laikā iedzīvotāju skaits reģionā ir samazinājies par 27,9 tūkst. cilvēku (skat.2.pielikumu), taču pēdējos trīs gados iedzīvotāju skaitam vērojama pozitīva samazinājuma tendence (skat. 2.attēlu).



2.attēls Iedzīvotāju skaita izmaiņas Kurzemes reģionā (datu avots: www.csb.gov.lv)

2.3. Kurzemes plānošanas reģiona attīstības plānošanas dokumenti

2013.gadā bija spēkā šādi reģionālās nozīmes teritorijas attīstības plānošanas dokumenti:

- **Kurzemes plānošanas reģiona teritorijas (telpiskais) plānojums 2006.-2026.gadam** tika apstiprināts Kurzemes plānošanas reģiona Attīstības padomes sēdē (Protokols Nr.1/08, § 4) un ir spēkā kopš 2008.gada 6.februāra. Plānojums sastāv no vairākām daļām: esošās telpiskās struktūras, telpiskās attīstības perspektīvas 2006.-2026.gadam, kā arī teritorijas plānošanas vadlīnijām 2006.-2026.gadam. Esošā telpiskā struktūra ir plānojuma daļa, kurā parādīta Kurzemes reģiona vieta Latvijā un Eiropā, reģiona telpiskā struktūra un teritorijas pašreizējā izmantošana, skatot apdzīvojuma, infrastruktūras un sasniedzamības, lauku telpas struktūras un attīstības jautājumus. Telpiskās attīstības perspektīva nosaka reģiona telpiskās attīstības virzienus turpmākajiem 20 gadiem. Perspektīva ir izstrādāta, ievērojot valsts, reģionā

ietilpstošo bijušo rajonu un vietējo pašvaldību attīstības plānošanas dokumentus. Tajā norādītas ietekmes un prasības, kas izriet no esošajiem dažādu līmeņu telpiskās plānošanas dokumentiem, apraksta un grafiskā veidā attēlo reģiona telpiskās attīstības vīziju, reģiona apdzīvojuma, infrastruktūras un lauku telpas vēlamo telpisko struktūru, kā arī vēlamo reģiona integrēto telpisko struktūru, kopīgo interešu teritoriju jautājumus un iespējamo perspektīvo sasaisti ar citiem plānošanas reģioniem. Teritorijas plānojuma vadlīnijas sniedz ieteikumus vietējo pašvaldību plānošanai. Šīs daļas sastāvā ir vispārējas rekomendācijas un konkrētas vadlīnijas zemāka līmeņa attīstības plānošanas dokumentiem – vietējo pašvaldību attīstības programmām un teritorijas plānojumiem par apdzīvojumu, lauku telpas un infrastruktūras attīstību un sasniedzamību. Vadlīnijās iekļauti arī ierosinājumi pašvaldību un valsts institūcijām plānošanas procesa uzlabošanai.

- **Kurzemes plānošanas reģiona rīcības plāns 2010.-2013.gadam**, kuru Kurzemes plānošanas reģiona Attīstības padome apstiprināja 2009.gada 4.novembrī. Ar Kurzemes plānošanas reģiona Attīstības padomes 2013.gada 11.decembra sēdes lēmumu (prot.Nr.08/13, 3.§) Kurzemes plānošanas reģiona Rīcības plāna ieviešanas termiņš ir pagarināts **līdz 2014.gada 31.decembrim**. Reģiona rīcības plānā ir definētas reģiona ilgtermiņa (20 gadiem) un īstermiņa (3 gadiem) attīstības prioritātes un noteikti rīcības virzieni reģiona izvirzīto mērķu un uzdevumu sasniegšanai.

Izvērtējot vietējo pašvaldību teritorijas attīstības plānošanas dokumentus, Kurzemes plānošanas reģiona Plānošanas nodaļa uzrauga, vai tajos ir ievēroti reģionālā līmeņa attīstības plānošanas dokumentos noteiktie stratēģiskie mērķi, prioritātes un rīcības virzieni, kā arī vadlīnijas apdzīvojuma, urbāno teritoriju, lauku areālu un infrastruktūras plānošanai.

2012.gada 14.novembrī Kurzemes plānošanas reģiona Attīstības padome pieņēma lēmumu (prot.Nr.06/12,2.§) uzsākt reģiona ilgtspējīgas attīstības stratēģijas un attīstības programmas izstrādi, un 2013.gada 11.decembrī apstiprināja darba uzdevumus KPR ilgtspējīgas attīstības stratēģijas 2015.-2030.gadam un attīstības programmas 2015.-2020.gadam izstrādei. Abi plānošanas dokumenti tiek izstrādāti EEZ/Norvēģijas finanšu instrumenta 2009.-2014.gada perioda programmas „Kapacitātes stiprināšana un institucionālā sadarbība starp Latvijas un Norvēģijas valsts institūcijām, vietējām un reģionālām iestādēm” projekta „Latvijas plānošanas reģionu un vietējo pašvaldību teritoriālās attīstības plānošanas kapacitātes palielināšana un attīstības plānošanas dokumentu izstrādāšana” (Nr.4.3-24/NFI/INP-002)

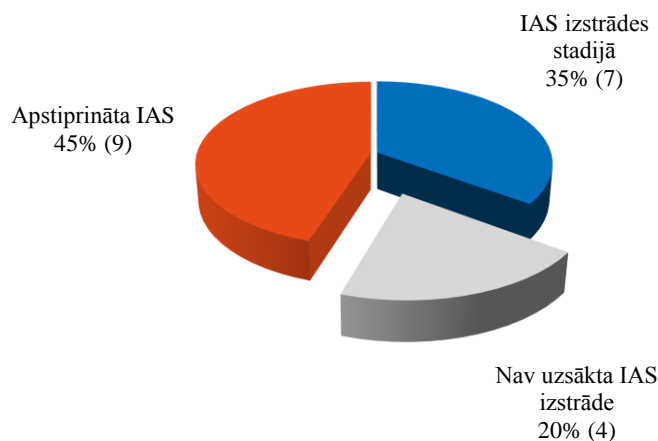
1.aktivitātes īstenošanas ietvaros. Atbilstoši 2011.gada 13.oktobra Teritorijas attīstības plānošanas likuma Pārejas noteikumu 7.punktu (ar grozījumiem, kas izdarīti ar 13.02.2014. likumu, kas stājas spēkā 12.03.2014.) Kurzemes plānošanas reģiona ilgtspējīgas attīstības stratēģijas un attīstības programmas izstrāde ir jāpabeidz līdz 2014.gada 31.decembrim.

2.4. Pašvaldību teritorijas attīstības plānošanas dokumenti

2.4.1. Pašvaldību ilgtspējīgas attīstības stratēģijas

Saskaņā ar Teritorijas attīstības plānošanas likuma Pārejas noteikumu 7.punkta (ar grozījumiem, kas izdarīti ar 13.02.2014. likumu, kas stājas spēkā 12.03.2014.) prasībām vietējām pašvaldībām līdz 2014.gada 31.decembrim ir jāizstrādā ilgtspējīgas attīstības stratēģijas. Pašvaldību ilgtspējīgas attīstības stratēģiju izstrādes kārtību nosaka 16.10.2012. MK noteikumi Nr.711 „Noteikumi par pašvaldību teritorijas attīstības plānošanas dokumentiem”.

Līdz 2013.gada beigām puse no Kurzemes plānošanas reģionā ietilpstošajām pašvaldībām lielākā daļa (80%) bija uzsākušas ilgtspējīgas attīstības stratēģiju izstrādi, no kurām 9 pašvaldībām tās ir apstiprinātas un stājušās spēkā (skat.2.attēlu). Četras pašvaldības (20%) ilgtspējīgas attīstības stratēģiju izstrādi 2013.gada beigās vēl nebija uzsākušas (skat. 1.tabulu).



2.attēls Pašvaldību ilgtspējīgas attīstības stratēģiju izstrāde uz 31.12.2013.




1.tabula Pašvaldību ilgtspējīgas attīstības stratēģiju izstrāde uz 31.12.2013.

Nr. p. k.	Pašvaldība	IAS* uzsākta ar pašvaldības lēmumu (datums)	IAS* apstiprināta ar pašvaldības lēmumu (datums)
1.	Aizputes novads	25.04.2012.	19.12.2012.
2.	Alsungas novads	-	-
3.	Brocēnu novads	21.08.2013.	-
4.	Dundagas novads	28.06.2012.	-
5.	Durbes novads	28.11.2013.	-
6.	Grobiņas novads	26.07.2011.	26.09.2013.
7.	Kuldīgas novads	26.04.2012.	19.12.2013.
8.	Liepājas pilsēta	16.02.2012.	-
9.	Mērsraga novads	19.10.2010.	20.04.2011.
10.	Nīcas novads	08.03.2012.	-
11.	Pāvilostas novads	-	-
12.	Priekules novads	31.01.2013.	25.07.2013.
13.	Rojas novads	19.10.2010.	19.04.2011.
14.	Rucavas novads	09.10.2012.	28.02.2013.
15.	Saldus novads	24.01.2013.	26.09.2013.
16.	Skrundas novads	26.04.2012.	27.12.2013.
17.	Talsu novads	28.02.2013.	-
18.	Vaiņodes novads	-	-
19.	Ventspils pilsēta	26.07.2013.	-
20.	Ventspils novads	-	-

*IAS – ilgtspējīgas attīstības stratēģija

2.4.2. Pašvaldību attīstības programmas

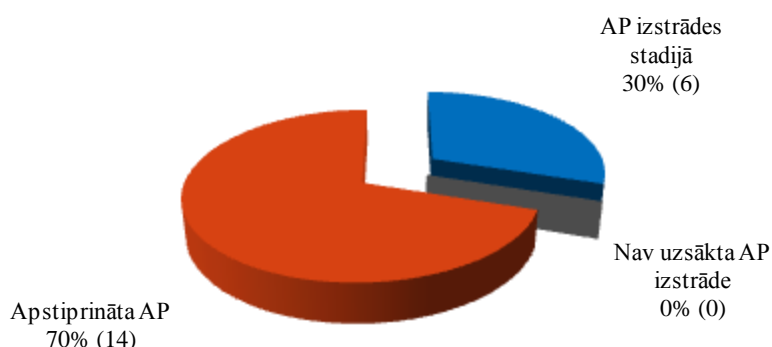
Kurzemes plānošanas reģionā līdz 2013.gada beigām bija spēkā šādas nacionālas un reģionālas nozīmes attīstības centru (pilsētu) un novadu attīstības programmas:

-  Liepājas pilsētas sociāli ekonomiskās attīstības programma 2008.-2014.gadam;
-  Ventspils pilsētas attīstības programma 2007.-2013.gadam;
-  Kuldīgas pilsētas teritorijas attīstības programma 2008.-2014.gadam;

- 📄 Saldus pilsētas integrētās attīstības programma 2008-2015.gadam;
- 📄 Talsu pilsētas integrētās attīstības programma 2008.-2014.gadam;
- 📄 Aizputes novada attīstības programma 2012.-2018.gadam;
- 📄 Grobiņas novada attīstības programma 2011.-2017.gadam;
- 📄 Mērsraga novada attīstības programma 2012.-2018.gadam;
- 📄 Pāvilostas novada attīstības programma 2012.-2019.gadam;
- 📄 Rojas novada attīstības programma 2012.-2018.gadam;
- 📄 Rucavas novada attīstības programma 2012.-2018.gadam;
- 📄 Saldus novada attīstības programma 2013.-2020.gadam;
- 📄 Vaiņodes novada attīstības programma 2013.-2019.gadam;
- 📄 Ventspils novada attīstības programma 2011.-2017.gadam.

2013.gadā tika izstrādātas un apstiprinātas Kuldīgas, Pāvilostas, Priekules, Skrundas un Vaiņodes novadu attīstības programmas. 2013.gadā darbu pie attīstības programmu izstrādes ir uzsākušas 3 pašvaldības – Alsungas, Brocēnu novadu un Ventspils pilsētas pašvaldība, bet darbu pie attīstības programmu izstrādes turpina vēl 3 pašvaldības - Liepājas pilsētas, Dundagas un Nīcas novada pašvaldības (skat. 3.attēlu).

Līdz 2013.gada beigām visas Kurzemes plānošanas reģionā ietilpstošās pašvaldības ir uzsākušas attīstības programmu izstrādi atbilstoši normatīvo aktu prasībām.

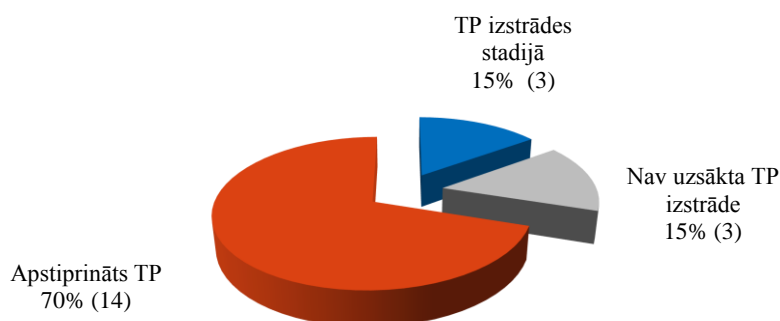


3.attēls Pašvaldību attīstības programmu izstrāde uz 31.12.2013.

Līdz jauno attīstības programmu spēkā stāšanās brīdim spēkā ir esošās pilsētu un pagastu attīstības programmas. Saskaņā ar TAPL Pārejas noteikumu 7.panta (ar grozījumiem, kas izdarīti ar 13.02.2014. likumu, kas stājas spēkā 12.03.2014.) prasībām, visām pašvaldībām līdz 2014.gada 31.decembrim jānodrošina attīstības programmu izstrāde vai aktualizācija.

2.4.3. Pašvaldību teritorijas plānojumi

Pēc novadu izveidošanas lielākā daļa (85%) reģionā ietilpstošo pašvaldību ir uzsākušas jaunu teritorijas plānojumu vai esošo teritorijas plānojumu grozījumu izstrādi, no kuriem 14 (70%) ir apstiprināti un stājušies spēkā līdz 2013.gada beigām (skat 4.attēlu).



4.attēls Reģionā ietilpstošo pašvaldību teritorijas plānojumu izstrāde uz 01.01.2013.

2013.gadā darbu pie teritorijas plānojuma izstrādes uzsāka Talsu un Ventspils novada pašvaldības. Pavisam līdz 2013.gada beigām izstrādes stadijā bija 3 pašvaldību teritorijas plānojumi (Nīcas, Talsu un Ventspils novada) un Dundagas novada Dundagas pagasta teritorijas plānojuma grozījumi (skat.2.tabulu).

Teritorijas plānojumu izstrādi līdz 2013.gada beigām nebija uzsākušas 3 pašvaldības – Brocēnu, Dundagas un Priekules novada pašvaldība. Līdz jauno novadu teritorijas plānojumu spēkā stāšanās brīdim spēkā ir esošie novadu un pagastu teritorijas plānojumi.

2.tabula Izstrādes stadijā esošie pašvaldību teritorijas plānojumi un to grozījumi uz 31.12.2013.

Pašvaldība	Teritorijas attīstības plānošanas dokuments*	Pašvaldības lēmums (datums) par TP* vai TPG* uzsākšanu
Nīcas novads	Nīcas novada TP	09.06.2011.
Dundagas novads	Dundagas pag TPG	30.03.2011.
Talsu novads	Talsu novada TP	12.07.2012.

* TP – teritorijas plānojums, TPG – teritorijas plānojuma grozījumi

3. REĢIONA TELPISKAIS PLĀNOJUMS, TĀ ĪSTENOŠANA

Kurzemes plānošanas reģiona teritorijas (telpiskais) plānojums 2006.-2026.gadam ir spēkā no 2008. gada 6.februāra. Atbilstoši normatīvo aktu prasībām, plānošanas reģions nodrošina šī plānošanas dokumenta īstenošanu, sniedzot nosacījumus un atzinumus vietējām pašvaldībām par reģiona teritorijas plānojuma vadlīniju ievērošanu vietējo pašvaldību teritorijas attīstības plānošanas dokumentu izstrādē. Reģions seko līdzi un nodrošina šajā plānošanas dokumentā iekļauto vadlīniju un telpiskās attīstības perspektīvas nostādņu saskaņošanu ar nacionāla līmeņa un citu plānošanas reģionu plānošanas dokumentiem, kā arī Kurzemes plānošanas reģiona interešu pārstāvniecību augstāka līmeņa plānošanas dokumentos.

Laikā no 2013.gada 1.janvāra līdz 2013.gada 31.decembrim Kurzemes plānošanas reģions ir nodrošinājis normatīvajos aktos noteikto prasību izpildi un sagatavojis:

- ✓ **4 nosacījumus** vietējo pašvaldību teritorijas attīstības plānošanas dokumentu izstrādei: 1 - ilgspējīgas attīstības stratēģijas izstrādei; 2 - teritorijas plānojumu un 1 - lokālplānojuma izstrādei (skatīt 3.pielikumu);
- ✓ **16 atzinumus** par vietējo pašvaldību teritorijas plānojumiem un to stratēģisko ietekmes uz vidi novērtējumu vides pārskatiem (skatīt 4.pielikumu);
- ✓ **8 atzinumus** par vietējo pašvaldību ilgspējīgas attīstības stratēģiju un to stratēģisko ietekmes uz vidi novērtējumu vides pārskatiem (skatīt 5.pielikumu);
- ✓ **6 atzinumus** par vietējo pašvaldību attīstības programmām un to stratēģisko ietekmes uz vidi novērtējumu vides pārskatiem (skatīt 6.pielikumu);

- ✓ **1 atzinumu** par vietējās pašvaldības tematisko plānojumu – ainavu plānu;
- ✓ **14 atzinumus** par prioritātes „Policentriska attīstība” ietvaros realizējamo projekta ideju rezumējumiem;
- ✓ **1 atzinumu** par vietējās rīcības grupas Vietējās attīstības stratēģijas grozījumiem.

4. BŪTISKĀKĀS NEPILNĪBAS PAŠVALDĪBU TERITORIJU ATTĪSTĪBAS PLĀNOŠANAS DOKUMENTOS UN TO IZSTRĀDES PROCESĀ

4.1. Pašvaldību teritorijas plānojumu atbilstība KPR teritorijas plānojumam
Teritorijas plānojumos netiek ietverta informācija par tā atbilstību Kurzemes plānošanas reģiona teritorijas plānojumam 2006.-2026.gadam.
Teritorijas plānojumā tiek nepilnīgi attēlotas ainaviski vērtīgās teritorijas, kas noteiktas Kurzemes plānošanas reģiona teritorijas plānojumā 2006.-2026.gadam.
Teritorijas plānojumā nepilnīgi tiek attēlotas potenciālās riska teritorijas, piemēram, bijušie padomju armijas objekti, maģistrālie dabasgāzes cauruļvadi un stratēģiskas valsts nozīmes dzelzceļa līnijas.
Nosakot teritorijas, kurās atļauta vēja elektrostaciju ar jaudu virs 20kW būvniecība, netiek ņemti vērā nozīmīgie kultūrvēsturiskās ainavas un tūrisma areāli, kā arī netiek ņemtas vērā blakus esošo pašvaldību teritorijas plānojumos noteiktās ainaviski vērtīgās teritorijas.
4.2. Pašvaldību attīstības programmu atbilstība normatīvajos aktos noteiktajām prasībām
Attīstības programmā nav norādes par tās izstrādi saskaņā ar hierarhiski augstākiem nacionāla un reģionāla līmeņa attīstības plānošanas dokumentiem.
Attīstības programmas ieviešanas un uzraudzības kārtībā nav norādīti analizējamie uzraudzības rādītāji.
Attīstības programmas stratēģiskajā daļā ir iekļauti sasniedzamajiem rezultātiem neatbilstoši indikatori.
4.3. Pašvaldību ilgtspējīgas attīstības stratēģiju atbilstība normatīvajos aktos noteiktajām prasībām
Reģionam nav elektroniski nosūtīts pašvaldības lēmums par ilgtspējīgas attīstības stratēģijas izstrādes uzsākšanu atbilstoši 16.10.2012. MK noteikumu Nr.711 „Noteikumi par pašvaldību teritorijas attīstības plānošanas dokumentiem” 139.1.punkta prasībām

Ilgtermiņai attīstības stratēģijā nav norādes par tās izstrādi saskaņā ar hierarhiski augstākiem nacionāla un reģionāla līmeņa attīstības plānošanas dokumentiem.

Telpiskās attīstības perspektīvā nav atspoguļota teritorijas vēlamā publiskā infrastruktūra (publisko pakalpojumu klāsts), inženiertehniskā infrastruktūra (galvenie transporta koridori un infrastruktūra, kā arī maģistrālie inženierkomunikāciju tīkli un objekti) un prioritāri attīstāmās teritorijas, līdz ar to nav izpildītas 16.10.2012. MK noteikumu Nr.711 „Noteikumi par pašvaldību teritorijas attīstības plānošanas dokumentiem” 2.1. nodaļas 11.punkta prasības.

Telpiskās attīstības perspektīvā nepilnīgi tiek attēlotas ainaviski vērtīgās teritorijas, kas noteiktas Kurzemes plānošanas reģiona teritorijas plānojumā 2006.-2026.gadam.

Telpiskās attīstības perspektīvā netiek attēlots reģionālo velomaršrutu tīkls.

Nav noteikti rezultatīvie rādītāji ilgtermiņai attīstības stratēģijas īstenošanas uzraudzībai, līdz ar to nav izpildīta 16.10.2012. MK noteikumu Nr.711 „Noteikumi par pašvaldību teritorijas attīstības plānošanas dokumentiem” 2.1. nodaļas 12.punkta prasība.

Reģionam nav iesniegts elektroniski sagatavots paziņojums par IAS projekta publisko apspriešanu tā ieviešanai reģiona mājaslapā www.kurzemesregions.lv. Līdz ar to nav ievērota MK 25.09.2009. noteikumu Nr.970 „Sabiedrības līdzdalības kārtība attīstības plānošanas procesā” 14.punkta prasība.

Telpiskās attīstības perspektīvā nav aprakstīta un grafiski attēlota vēlamā publisko pakalpojumu pieejamība reģionālas un novada nozīmes attīstības centros un mazākās apdzīvotās vietās (pagasta centros), kas ir pretrunā ar 16.10.2012. MK noteikumu Nr.711 „Noteikumi par pašvaldību teritorijas attīstības plānošanas dokumentiem” 11.2. punkta prasībām.

Telpiskās attīstības perspektīvā nav atspoguļotas prioritāri attīstāmās teritorijas, līdz ar to nav izpildīta 16.10.2012. MK noteikumu Nr.711 „Noteikumi par pašvaldību teritorijas attīstības plānošanas dokumentiem” 11.7. punkta prasība.

5. SECINĀJUMI UN IEROSINĀJUMI TURPMĀKAJAI REĢIONA TĒLPISKĀS ATTĪSTĪBAS PLĀNOŠANAI




Izvērtējot situāciju plānošanas jomā 2013. gada beigās un izmaiņas likumdošanā par teritorijas attīstības plānošanu nacionālā, reģionālā un vietējā līmenī, var izdarīt šādus galvenos secinājumus un ieteikt ierosinājumus turpmākajai Kurzemes plānošanas reģiona telpiskās attīstības plānošanai:

- (1) Pamatojoties uz Teritorijas attīstības plānošanas likumu, kas stājās spēkā 2011. gada 1. decembrī (turpmāk – TAPL), kā arī šim likumam pakārtotos Ministru Kabineta noteikumus Nr.240 „Noteikumi par plānošanas reģionu teritorijas attīstības plānošanas dokumentiem”, kas stājās spēkā 2013. gada 2. augustā, normatīvajos aktos ir noteikts jauns tiesiskais regulējums teritorijas plānošanas jomā, kas būtiski skar arī plānošanas reģiona lomu, nosakot nepieciešamos plānošanas reģionu teritorijas attīstības plānošanas dokumentus un to izstrādes kārtību. Saskaņā ar TAPL grozījumiem līdz 2014. gada beigām plānošanas reģioniem un pašvaldībām ir jābūt izstrādātām ilgtspējīgas attīstības stratēģijai un attīstības programmai. Teritorijas plānojumi reģionālā līmenī vairs nav jāizstrādā. Esošajā Kurzemes plānošanas reģiona telpiskajā (teritorijas) plānojumā 2006.-2026. gadam ietvertā informācija un vadlīnijas izmantojamas jauno reģiona teritorijas attīstības plānošanas dokumentu izstrādē.
- (2) 2009. gada 19. augustā Kurzemes plānošanas reģiona Attīstības padome pieņēma lēmumu iekļaut Kurzemes plānošanas reģiona telpiskā (teritorijas) plānojuma 2006.-2026. gadam sastāvā informatīva pielikuma veidā Kurzemes plānošanas reģionā ietilpstošo rajonu teritorijas plānojumus. Rajonu plānojumi satur daudz plānošanai vērtīgas un noderīgas informācijas (piemēram, tajos noteiktas rajonu nozīmes ainavu teritorijas, rajona nozīmes īpaši vērtīgās lauksaimniecības teritorijas, ainaviski vērtīgās lauksaimniecības teritorijas, valsts un rajona nozīmes ieguves rūpniecībā izmantojamās teritorijas, u.c.), kā arī šajos plānojumos iekļautā grafiskā informācija ir ar lielāku mēroga noteiktību - tātad precīzāka un pamatojas uz pētījumiem. Izstrādājot Kurzemes plānošanas reģiona telpiskās attīstības perspektīvu, ir jāveic rajonu teritorijas plānojumu datu un teritorijas izmantošanas vadlīniju detalizēts izvērtējums, no plānošanas viedokļa būtiskāko informāciju ņemot vērā un integrējot reģiona telpiskajā perspektīvā.

- (3) Kurzemes plānošanas reģiona telpiskajā (teritorijas) plānojumā reģiona apdzīvojuma struktūru veido nosacīti četru līmeņu reģiona nozīmes attīstības centri (republikas pilsētas, reģiona vidēji lielās pilsētas, rajonu pilsētas un lieli ciemi, vidējie un mazie ciemi). Pamatojoties uz to, ka ir notikusi administratīvi teritoriālā reforma, izstrādājot jaunus reģiona attīstības plānošanas dokumentus, ir jāpārskata attīstības centru struktūra, īpaši analizējot šobrīd plānojumā noteikto agrāko rajonu pilsētu un lielo ciemu, kā arī vidējo un mazo ciemu atbilstību jaunajam novadu administratīvajam iedalījumam, ņemot vērā centru nozīmi un piedāvāto pakalpojumu klāstu. Jāatzīmē, ka Eiropas Savienības struktūrfondu un Latvijas valsts finansējuma viens no piešķiršanas kritērijiem ir noteiktās nozīmes attīstības centra statuss, jo īpaši aktuāli tas kļūs nākamajā Struktūrfondu programmēšanas periodā 2014.-2020.gadam.
- (4) Kurzemes plānošanas reģiona teritorijas plānojuma I daļa „Esošā telpiskā struktūra” izmantojama reģiona ilgtspējīgas attīstības stratēģijas un attīstības programmas izstrādei, veicot pašreizējās situācijas analīzi un sagatavojot pašreizējās situācijas raksturojumu;
- (5) Kurzemes plānošanas reģiona teritorijas plānojuma II daļa „Telpiskās attīstības perspektīva” jāpārstrādā atbilstoši 2013.gada 2.augusta MK noteikumu Nr.240 „Noteikumi par plānošanas reģionu teritorijas attīstības plānošanas dokumentiem” prasībām, ievērojot Latvijas ilgtspējīgas attīstības stratēģijā līdz 2030.gadam noteiktos ilgtermiņa attīstības mērķus un prioritātes;
- (6) Kurzemes plānošanas reģiona teritorijas plānojuma III daļa „Teritorijas plānojuma vadlīnijas” jāpārskata un, ja nepieciešams, jāiekļauj Kurzemes plānošanas reģiona ilgtspējīgas attīstības stratēģijā kā vadlīnijas vietējo pašvaldību ilgtspējīgas attīstības stratēģiju izstrādei.




6. KURZEMES PLĀNOŠANAS REĢIONA GALVENIE DARBĪBAS VIRZIENI TERITORIJAS ATTĪSTĪBAS PLĀNOŠANĀ 2014.GADĀ




1. Saskaņā ar KPR Attīstības padomes 2012.gada 14.novembra sēdes lēmumu (prot.Nr.06/12,2.§) par KPR ilgtspējīgas attīstības stratēģijas un attīstības programmas izstrādes uzsākšanu un 2013.gada 11.decembra lēmumu (prot.Nr.08/13,1.§) darba uzdevumu apstiprināšanu KPR ilgtspējīgas attīstības stratēģijas 2015.-2030.gadam un attīstības programmas 2015.-2020.gadam izstrādei, piedalīties EEZ/Norvēģijas finanšu instrumenta 2009.-2014.gada perioda programmas „Kapacitātes stiprināšana un institucionālā sadarbība starp Latvijas un Norvēģijas valsts institūcijām, vietējām un reģionālām iestādēm” projekta „Latvijas plānošanas reģionu un vietējo pašvaldību teritoriālās attīstības plānošanas kapacitātes palielināšana un attīstības plānošanas dokumentu izstrādāšana” (Nr.4.3-24/NFI/INP-002) īstenošanā, nodrošinot:

-  KPR Ilgtspējīgas attīstības stratēģijas 2015.-2030.gadam izstrādi;
-  KPR Attīstības programmas 2015.-2020.gadam izstrādi;
-  Jauno KPR attīstības plānošanas dokumentu īstenošanas uzraudzības sistēmas izveidi un sasaiste ar Reģionālās attīstības indikatoru modeli (RAIM).

2. Nodrošināt Cilvēku glābšanas un drošības nodrošināšanas plāna Baltijas jūras piekrastē izstrādi EEZ/Norvēģijas finanšu instrumenta projekta „Latvijas plānošanas reģionu un vietējo pašvaldību teritoriālās attīstības plānošanas kapacitātes palielināšana un attīstības plānošanas dokumentu izstrādāšana” (Nr.4.3-24/NFI/INP-002) ietvaros.

3. Nodrošināt reģionālā un vietējā līmeņa attīstības plānošanas dokumentu savstarpējo saskaņotību un atbilstību normatīvo aktu prasībām:

-  Plānošanas reģionā ietilpstošo pašvaldību teritorijas attīstības plānošanas dokumentu savstarpējās saskaņotības nodrošināšana ar plānošanas reģiona attīstības plānošanas dokumentiem, izvērtējot un sniedzot atzinumus par vietējo pašvaldību attīstības stratēģiju un attīstības programmu projektu atbilstību plānošanas reģiona teritorijas attīstības plānošanas dokumentiem un normatīvo aktu prasībām;
-  Plānošanas reģionā ietilpstošo pašvaldību metodiskās vadības nodrošināšana, koordinējot un pārbaugot pašvaldību ilgtspējīgas attīstības stratēģiju, attīstības programmu, teritorijas plānojumu un lokālplānojumu izstrādi;
-  Aktuālas datu bāzes uzturēšana par pašvaldību spēkā esošajiem teritorijas attīstības plānošanas dokumentiem;

-  Līdzdalība Piekrastes sadarbības un koordinācijas grupā, īstenojot Piekrastes telpiskās attīstības pamatnostādņēs 2011.-2017.gadam noteiktos rīcības virzienus, uzdevumus un galvenos pasākumus;
-  Normatīvo aktu projektu un nozaru attīstības programmu (pamatnostādņu), kas saistīti ar teritorijas attīstības plānošanu, izvērtēšana un priekšlikumu sniegšana atbildīgajai ministrijai, tajā skaitā par jūras telpisko plānošanu;
-  Sekmēt pašvaldību un plānošanas reģiona sadarbību ar nacionālā līmeņa institūcijām reģionālās attīstības atbalsta pasākumu īstenošanā.

4. Atsevišķu kompetenču pārņemšana no atbildīgajām ministrijām, ja to paredz reģionālās politikas pamatnostādnes, kā arī citi normatīvie akti.

PIELIKUMI

1. PIELIKUMS

Platības, to īpatsvars no kopējās reģiona platības un iedzīvotāju blīvums Kurzemes reģiona republikas pilsētās un novados ¹

Pašvaldība	Platība, km ² , 2013.gada sākumā	Īpatsvars reģionā, %, 2013.gada sākumā	Iedzīvotāju blīvums (cilv. uz km ²) 2013.gada sākumā
Aizputes novads	640	4.7	14
Alsungas novads	191	1.4	8
Brocēnu novads	496	3.6	12
Dundagas novads	676	5.0	6
Durbes novads	320	2.4	9
Grobiņas novads	490	3.6	19
Kuldīgas novads	1757	12.9	14
Liepāja	68	0.5	1 080
Mērsraga novads	109	0.8	15
Nīcas novads	351	2.6	10
Pāvilostas novads	515	3.8	5
Priekules novads	520	3.8	11
Rojas novads	201	1.5	20
Rucavas novads	448	3.3	4
Saldus novads	1682	12.4	15
Skrundas novads	557	4.1	9
Talsu novads	1763	13.0	17
Vaiņodes novads	307	2.3	8
Ventspils novads	2458	18.1	5
Ventspils	58	0.4	644
Kurzemes reģions	13607	100.0	19

¹ Centrālās statistikas pārvaldes dati

2. PIELIKUMS

Kurzemes reģiona republikas pilsētu un novadu iedzīvotāju skaits un tā izmaiņas²

Pašvaldība	Iedzīvotāju skaits 2008.gada sākumā	Iedzīvotāju skaits 2013.gada sākumā	Iedzīvotāju skaita izmaiņas pēdējo 5 gadu laikā	Iedzīvotāju skaita izmaiņas procentos
Aizputes novads	10229	9150	-1079	-11
Alsungas novads	1655	1458	-197	-12
Brocēnu novads	6926	5981	-945	-14
Dundagas novads	4670	4193	-477	-10
Durbes novads	3363	2969	-394	-12
Grobiņas novads	9769	9144	-625	-6
Kuldīgas novads	26485	24539	-1946	-7
Liepāja	81748	73469	-8279	-10
Mērsraga novads	1789	1606	-183	-10
Nīcas novads	3724	3527	-197	-5
Pāvilostas novads	3098	2819	-279	-9
Priekules novads	6375	5747	-628	-10
Rojas novads	4264	3933	-331	-8
Rucavas novads	1983	1728	-255	-13
Saldus novads	27756	24909	-2847	-10
Skrundas novads	5814	5248	-566	-10
Talsu novads	33761	30328	-3433	-10
Vaiņodes novads	2851	2583	-268	-9
Ventspils novads	13058	12088	-970	-7
Ventspils	41319	37336	-3983	-10
Kurzemes reģions	290637	262755	-27882	-10
Latvija	2191810	2023825	-167985	-8

² Centrālās statistikas pārvaldes dati

Kurzemes plānošanas reģiona 2012.gadā sniegtie nosacījumi pašvaldību teritorijas attīstības plānošanas dokumentu izstrādei³

Nr.pk.	Datums	Vēstules Nr.	Dokumenta nosaukums	Adresāts
1	28.02.2013.	6-1/13/13	Par nosacījumiem Saldus novada ilgtspējīgas attīstības stratēģijas izstrādei	Saldus novada pašvaldība
2	29.10.2013.	6-1/54/13	Par nosacījumiem Priekules novada teritorijas plānojuma izstrādei	Priekules novada pašvaldība
3	29.10.2013.	6-1/55/13	Par nosacījumiem lokālplānojuma izstrādei bijušās dārzkopības teritorijai Ziedonis, Saldū	Saldus novada pašvaldība
4	18.12.2013.	6-1/63/13	Par nosacījumiem Talsu novada teritorijas plānojuma izstrādei	Talsu novada pašvaldība

³ Atbilstoši Teritorijas attīstības plānošanas likuma 11.panta 2.punktam

Kurzemes plānošanas reģiona 2012.gadā sniegtie atzinumi par pašvaldību teritorijas plānojumu un to grozījumu redakcijām, un to stratēģiskā ietekmes uz vidi novērtējuma vides pārskata projektiem⁴

Nr. pk.	Datums	Vēstules Nr.	Dokumenta nosaukums	Adresāts
1	08.01.2013.	6-1/02/13	Atzinums par Vaiņodes novada teritorijas plānojuma 2012.-2024. Pilnveidoto pirmo redakciju	Vaiņodes novada dome, kopija SIA „Metrum”
2	10.01.2013.	6-1/05/13	Atzinums par Nīcas novada teritorijas plānojuma pirmo redakciju	Nīcas novada dome, Kopija SIA „Metrum
3	14.01.2013.	6-1/06/13	Atzinums par Rucavas novada teritorijas plānojuma 2012.-2014.gadam pilnveidoto redakciju un vides pārskatu	Rucavas novada dome, kopija SIA „Grupa 93”
4	15.01.2013.	6-1/07/13	Atzinums par Saldus novada teritorijas plānojuma 2013.-2025.gadam pilnveidoto pirmo redakciju	Saldus novada pašvaldība, kopija SIA „Metrum”
5	13.03.2013.	6-1/14/13	Atzinums par Pāvilostas novada teritorijas plānojuma 2012.-2024.gadam pilnveidoto redakciju un vides pārskatu	Pāvilostas novada pašvaldība
6	16.04.2013.	6-1/17/13	Atzinums par Durbes novada teritorijas plānojuma 2013.-2025.gadam 1.redakciju	Durbes novada dome
7	22.04.2013.	6-1/18/13	Atzinums par Pāvilostas novada teritorijas plānojuma 2012.-2024.gadam pilnveidoto redakciju un vides pārskatu	Pāvilostas novada pašvaldība
8	17.05.2013.	6-1/21/13	Atzinums par Nīcas novada teritorijas plānojuma Vides pārskata projekta 1.redakciju	SIA „Vides eksperti”, kopija: Nīcas novada pašvaldība
9	10.06.2013.	6-1/27/13	Atzinums par Grobiņas novada teritorijas plānojuma 2014.-2025.gadam 1.redakciju un stratēģiskā ietekmes uz vidi novērtējuma Vides pārskata projektu	Grobiņas novada dome
10	14.06.2013.	6-1/30/13	Atzinums par Kuldīgas novada teritorijas plānojuma 2013.-2025.gadam 1.redakciju	SIA „Projekti un vadība”, Kuldīgas novada pašvaldība
11	07.08.2013.	6-1/40/13	Atzinums par Skrundas novada teritorijas plānojuma 2013.-2025.gadam 1.redakciju	SIA „Projekti un vadība”, Skrundas novada pašvaldība

⁴ Atbilstoši Teritorijas attīstības plānošanas likuma 11.panta 4.punktam

12	30.09.2013.	6-1/48/13	Atzinums par Kuldīgas novada teritorijas plānojuma 2013.-2025.gadam pilnveidoto redakciju	SIA „Projekti un vadība”, Kuldīgas novada pašvaldība
13	30.09.2013.	6-1/49/13	Atzinums par Skrundas novada teritorijas plānojuma 2013.-2025.gadam pilnveidoto redakciju	SIA „Projekti un vadība”, Skrundas novada pašvaldība
14	30.09.2013.	6-1/50/13	Atzinums par Grobiņas novada teritorijas plānojuma 2014.-2025.gadam pilnveidoto redakciju un stratēģiskā ietekmes uz vidi novērtējuma Vides pārskatu	Grobiņas novada dome
15	09.10.2013.	6-1/51/13	Atzinums par Kuldīgas novada teritorijas plānojuma pilnveidotās redakcijas vides pārskatu	SIA „Projekti un vadība”, Kuldīgas novada pašvaldība
16	22.10.2013.	6-1/53/13	Atzinums par Skrundas novada teritorijas plānojuma 2013.-2025.gadam pilnveidoto redakciju	SIA „Projekti un vadība”, Skrundas novada pašvaldība

Kurzemes plānošanas reģiona 2013.gadā sniegtie atzinumi par pašvaldību ilgtspējīgas attīstības stratēģijām un/vai to stratēģiskā ietekmes uz vidi novērtējuma vides pārskatiem⁵

Nr.pk.	Datums	Vēstules Nr.	Dokumenta nosaukums	Adresāts
1	07.02.2013.	6-1/10/13	Atzinums par Rucavas novada ilgtspējīgas attīstības stratēģijas 1.redakciju	Rucavas novada dome, SIA „Grupa 93”
2	10.06.2013.	6-1/26/13	Atzinums par Grobiņas novada Ilgtspējīgas attīstības stratēģijas 2014.-2030.gadam 1.redakciju un SIVN Vides pārskata projektu	Grobiņas novada dome
3	01.07.2013.	6-1/33/13	Atzinums par Priekules novada Ilgtspējīgas attīstības stratēģijas projektu	Priekules novada dome
4	12.07.2013.	6-1/34/13	Atzinums par Saldus novada Ilgtspējīgas attīstības stratēģijas projektu	Saldus novada dome
5	26.07.2013.	6-1/38/13	Atzinums par Saldus novada Ilgtspējīgas attīstības stratēģijas projektu	Saldus novada dome
6	19.12.2013.	6-1/64/13	Atzinums par Kuldīgas novada ilgtspējīgas attīstības stratēģijas projektu	Kuldīgas novada pašvaldība
7	20.12.2013.	6-1/65/13	Atzinums par Skrundas novada ilgtspējīgas attīstības stratēģijas projektu	Skrundas novada pašvaldība
8	28.12.2013.	6-1/67/13	Atzinums par Grobiņas novada Ilgtspējīgas attīstības stratēģiju 2014.-2030.gadam	Grobiņas novada pašvaldība

⁵ Atbilstoši 2011.gada 13.oktobra Teritorijas attīstības plānošanas likuma 11.panta 3.punktā un 2012.gada 16.oktobra MK noteikumu Nr.711 „Noteikumi par pašvaldību teritorijas attīstības plānošanas dokumentiem” 69.punktā noteiktajam, kā arī atbilstoši Kurzemes plānošanas reģiona Attīstības padomes 2013.gada 30.jūlija sēdē apstiprinātajai „Kārtībai, kādā Kurzemes plānošanas reģions izvērtē vietējo pašvaldību ilgtspējīgas attīstības stratēģijas un attīstības programmas” un MK noteikumu Nr.157 „Kārtība, kādā veicams ietekmes uz vidi stratēģiskais novērtējums” 15.punktam.

Kurzemes plānošanas reģiona 2013.gadā sniegtie atzinumi par pašvaldību attīstības programmām⁶

Nr.pk.	Datums	Vēstules Nr.	Dokumenta nosaukums	Adresāts
1	08.01.2013.	6-1/03/13	Atzinums par Vaiņodes novada attīstības programmu	Vaiņodes novada dome, kopija SIA „Metrum”
2	12.04.2013.	6-1/16/13	Atzinums par Durbes novada attīstības programmas 2013.-2020.gadam 1.redakciju	Durbes novada dome
3	27.05.2013.	6-1/23/13	Atzinums par Priekules novada attīstības programmas 2013.-2019.gadam galīgo redakciju	Priekules novada dome
4	20.06.2013.	6-1/32/13	Atzinums par Priekules novada attīstības programmas 2013.-2019.gadam galīgo redakciju	Priekules novada dome
5	29.10.2013.	6-1/56/13	Atzinums par Kuldīgas novada attīstības programmas 2014.-2020.gadam projektu	Kuldīgas novada pašvaldība
6	14.11.2013.	6-1/58/13	Atzinums par Skrundas novada attīstības programmu 2014.-2020.gadam	Skrundas novada pašvaldība

⁶ Atbilstoši 2011.gada 13.oktobra Teritorijas attīstības plānošanas likuma 11.panta 3.punktā un 2012.gada 16.oktobra MK noteikumu Nr.711 „Noteikumi par pašvaldību teritorijas attīstības plānošanas dokumentiem” 69.punktā noteiktajam, kā arī atbilstoši Kurzemes plānošanas reģiona Attīstības padomes 2013.gada 30.jūlija sēdē apstiprinātajai „Kārtībai, kādā Kurzemes plānošanas reģions izvērtē vietējo pašvaldību ilgtspējīgas attīstības stratēģijas un attīstības programmas”.